



bikeline

Ciclismo fácil y divertido

Danube Bike Trail

Libro de ruta · De Passau a Viena



1:50.000

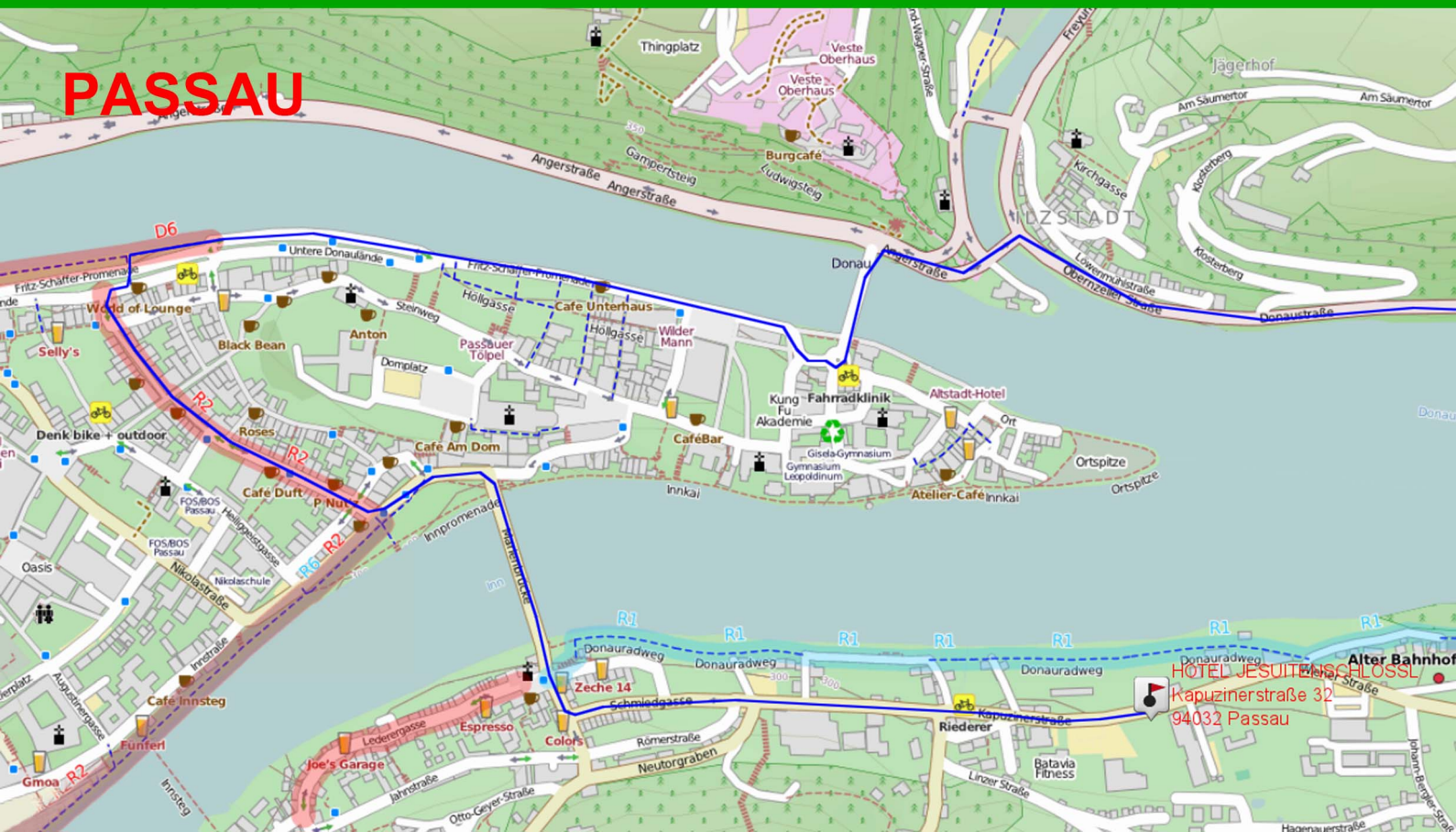


keymap
Danube Bike Trail
● = with city map

ETAPAS

Día 21: Passau - Schlögen 41,7 km
Día 22: Schlögen - Linz 57,6 km
Día 23: Linz - Grein 64,7 km
Día 24: Grein - Melk 50,3 km
Día 25: Melk - Krems 38,7 km
Día 26: Krems - Tull 44,9 km (opción corta)
Día 26: Krems - Viena 87,8 km (opción larga)

PASSAU



HOTEL JESUITENSCHLOSS
Kapuzinerstraße 32
94032 Passau

- 1 - Passau y el Cantar de los Nibelungos (mail p18)
- 4 - Iniciamos el paso por la Reserva Natural de Donauleiten (mail p20)

A1

INICIO DÍA 21
Passau - Schlögen 41,7 km

PL1

HOTEL JESUITENSCHLÖSSL
Kapuzinerstraße 32
94032 Passau



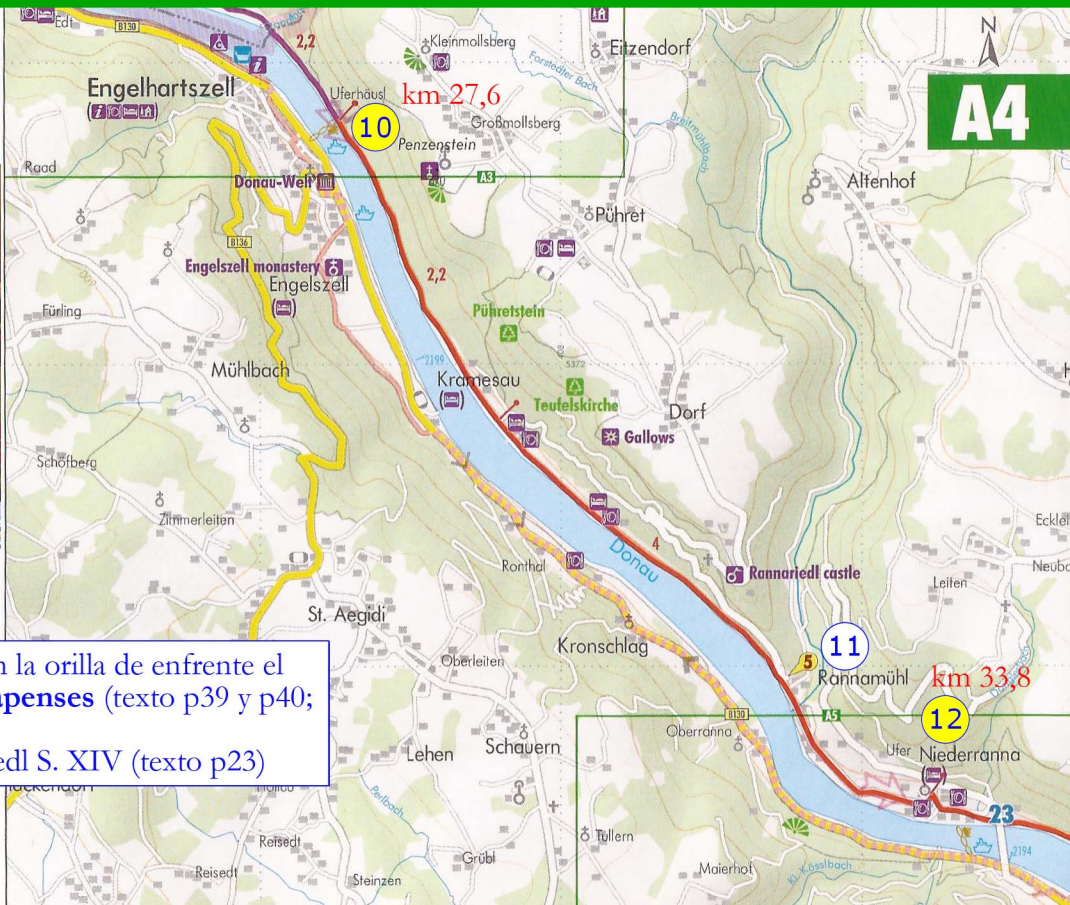


A2

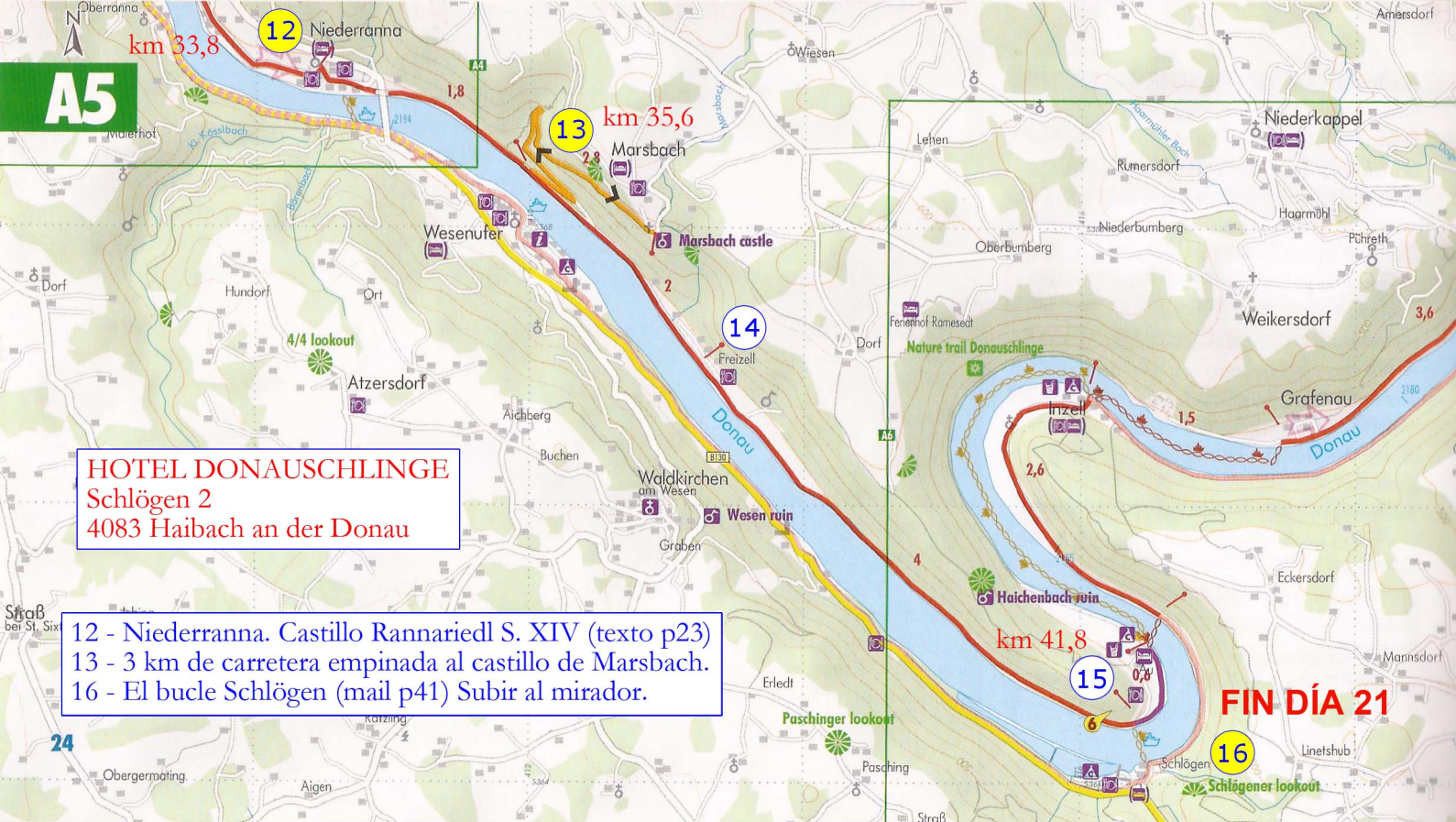
4 - Iniciamos el paso por la Reserva Natural de Donauleiten (mail p20)
5 - Oberzell. Museo de cerámica (texto p20)
6 - Posada, camping. Ribera de enfrente castillo Vichenstein S. XII (texto p22)

6 - Posada, camping. Ribera de enfrente castillo Vichenstein S. XII (texto p22)





10 - Uferhäusl. Ferry para visitar en la orilla de enfrente el Monasterio Engelszell. **Licores trapenses** (texto p39 y p40; mail p39: Engelhartzell)
12 - Niederranna. Castillo Rannriedl S. XIV (texto p23)



A5

HOTEL DONAUSCHLINGE
Schlögen 2
4083 Haibach an der Donau

12 - Niederranna. Castillo Rannriedl S. XIV (texto p23)
13 - 3 km de carretera empinada al castillo de Marsbach.
16 - El bucle Schlögen (mail p41) Subir al mirador.

FIN DÍA 21

SCHLÖGEN

HOTEL DONAUSCHLINGE
Schlügen 2
4083 Hajbach an der Donau

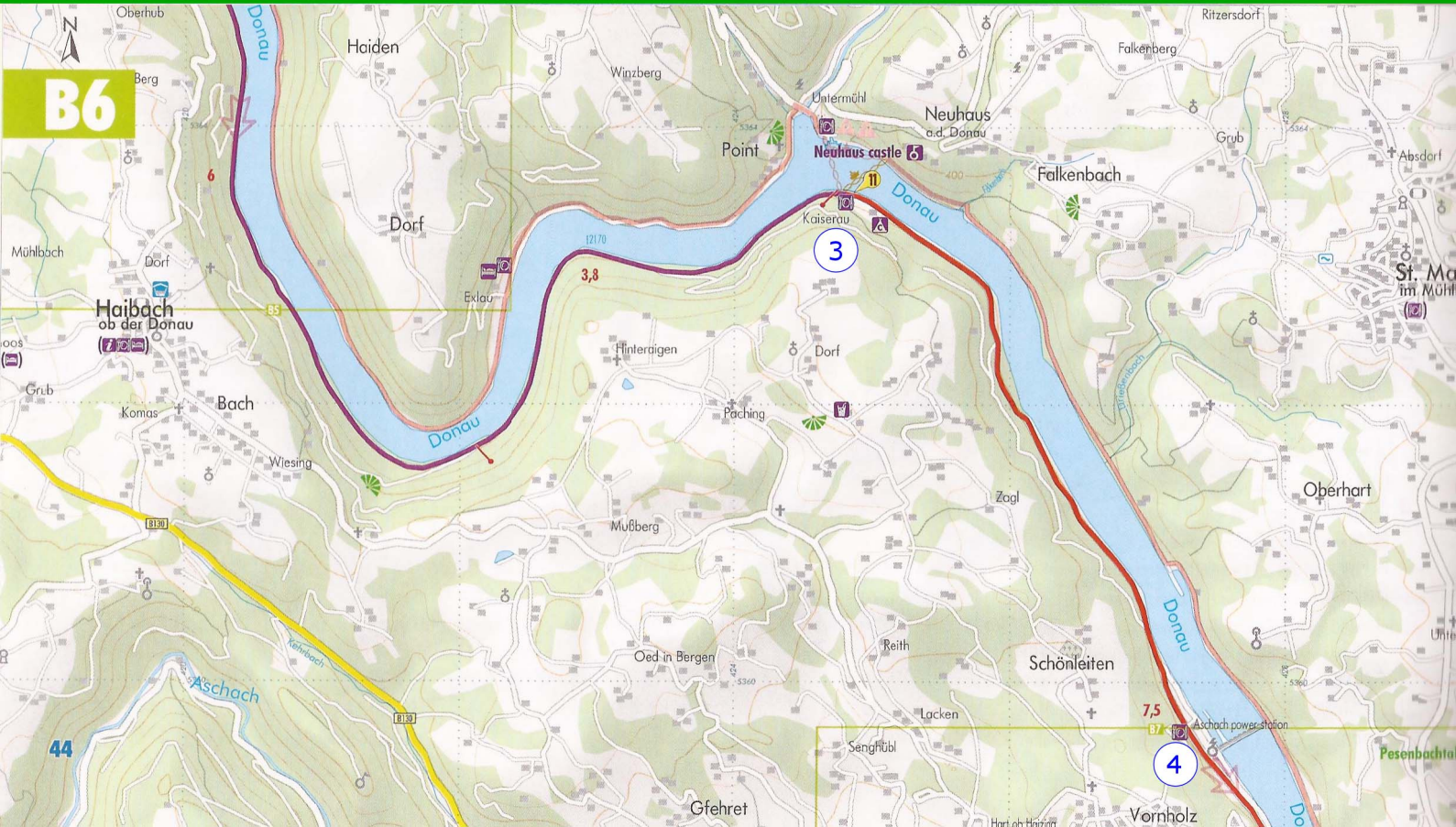

MIRADOR





B5

INICIO DÍA 22
Schlägen - Linz 57,6 km



B6

44

3

4

Haiden

Neuhaus
a.d. Donau

Haibach
ob der Donau

Neuhaus castle

Falkenbach

Schönleiten

Oberhart

Pesenbach

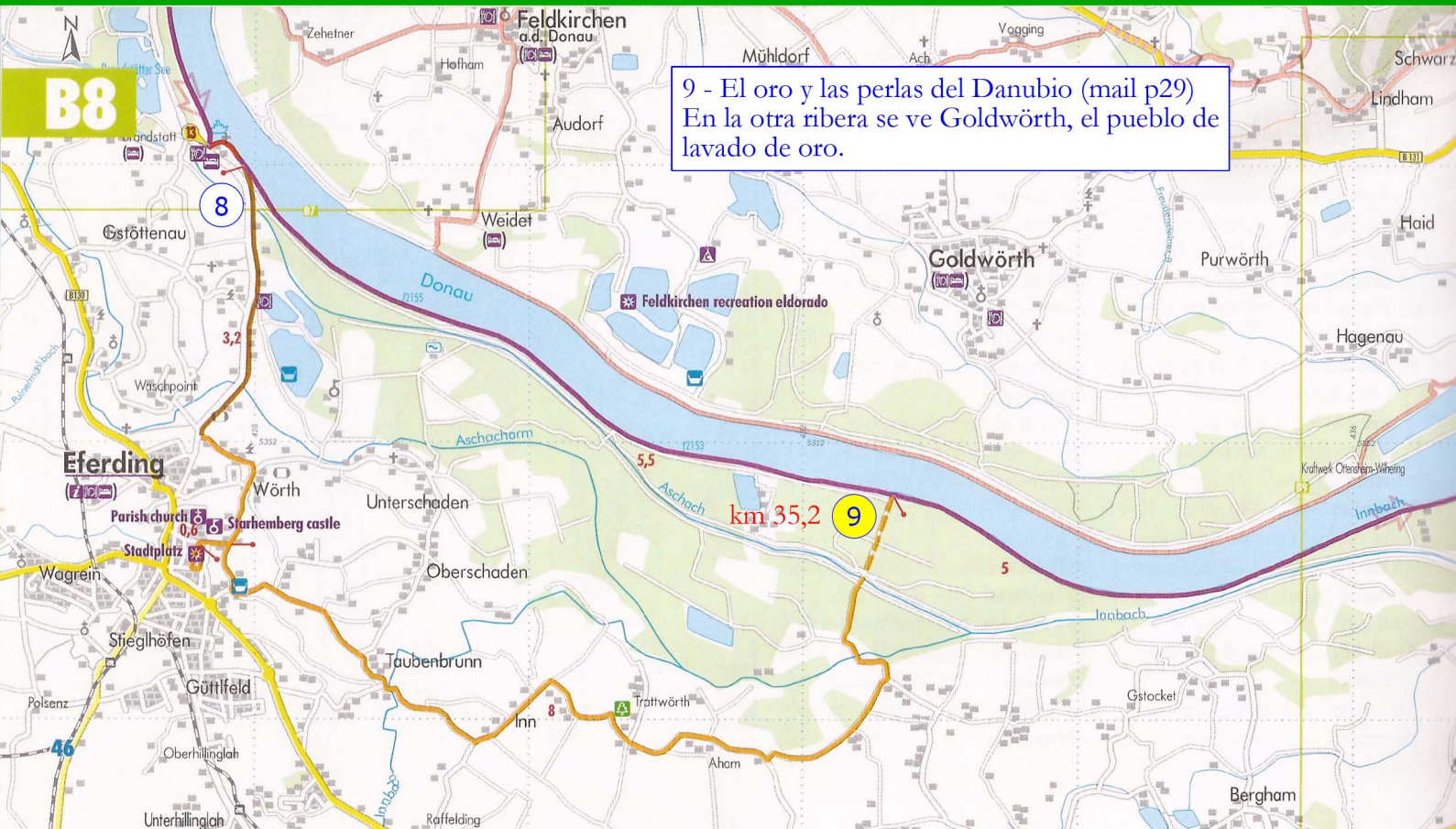
5 - Aschach (mail p45) Centro histórico, castillo, oficina de turismo.

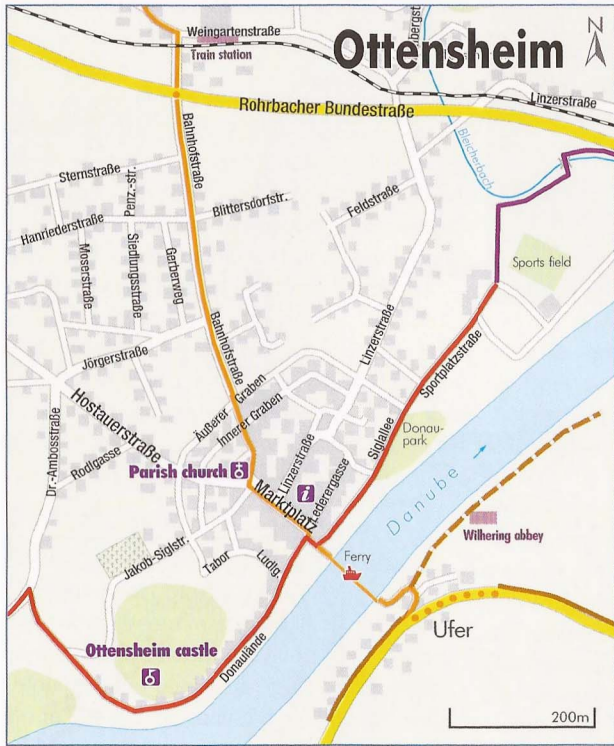
Hay un restaurante con terraza, justo antes de la iglesia. Kebabs, pizzas y cosas por el estilo pero bien servidas.



B8

9 - El oro y las perlas del Danubio (mail p29)
En la otra ribera se ve Goldwörth, el pueblo de lavado de oro.





10 - Cruzamos el Danubio por la central eléctrica de Ottensheim-Wihering
 11 - Ottensheim (mail p30) Interesante plaza central.



A10

11 - Ottersheim (mail p30) Interessante plaza central.
14 - Linz centro (mail p52) Funicular a Pöstlingberg,
el más alto de Europa. Plaza medieval, centro histórico
(texto p32 y p52)

HOTEL STEIGENBERGER
Winterhafen 13
4020 Linz

FIN DÍA 22

km 44,9

11

B9

Ottersheim

Wilhering

12

Puchenua

C1

13

14

PL2

Walding

Schlagberg

Ällichtenberg

Grundberg

Weingarten

Niederottersheim

Bachlberg

Harbach

Pöstlingberg

Urfahr

Danube

Danube

Innbach

Unterhof

Monastery

Unterpuchenua

Oberpuchenua

Edramsberg

Roman tower

St. Margarethen church

Margarethen

Friesenegg

Zaubertal

Freinberg

Barbara chapel

Franz-Josefs lookout

Palace museum

Martins church

Alter Dom Nord

OK

Ars Electronica Cent

Lentos Kunstmuseum

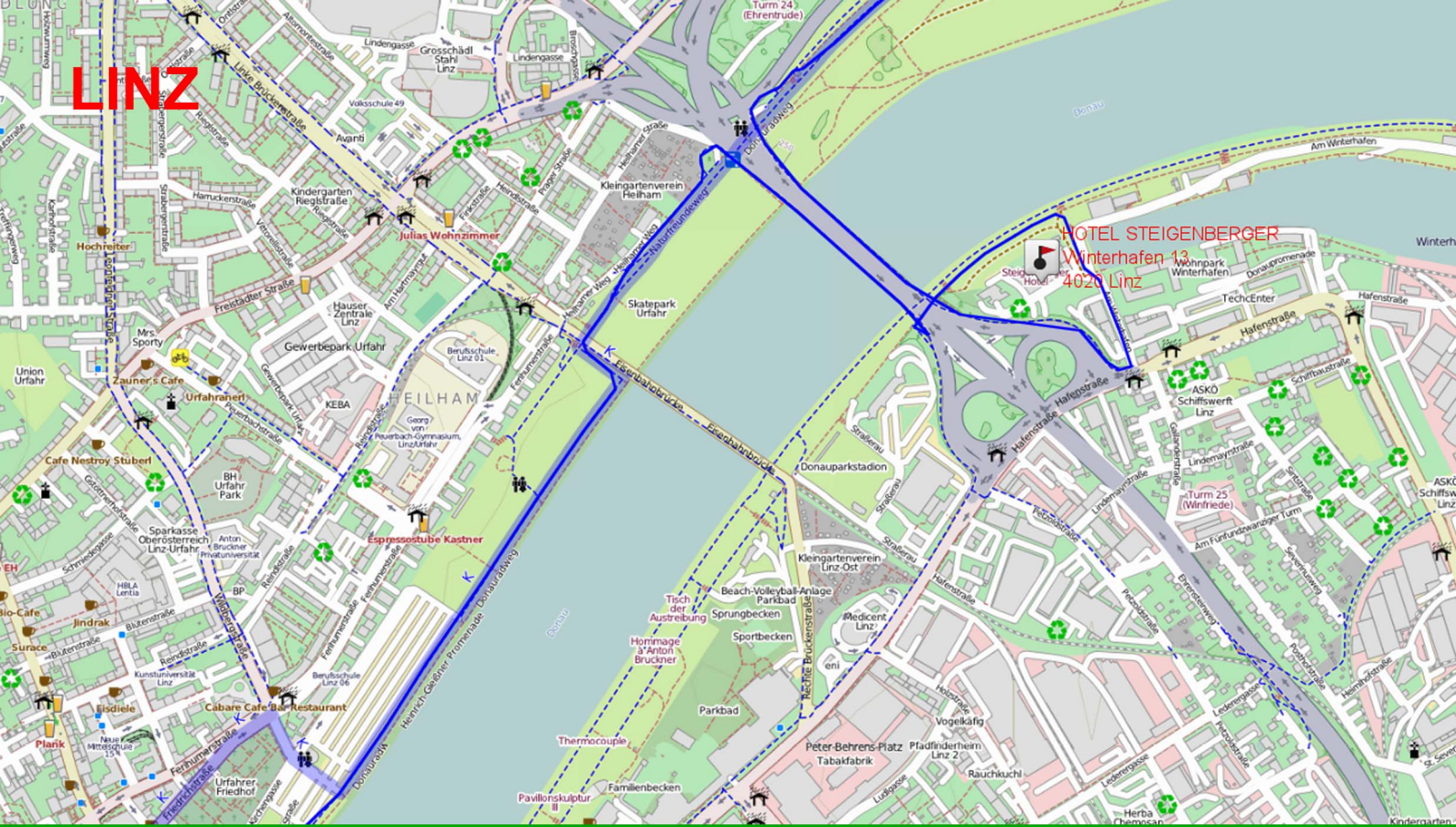
Schönering

Walding

km 57,6

Linz

LINZ



HOTEL STEIGENBERGER
Winterhafen 13
4020 Linz

HEILHAM

EspressoStube Kastner



HEILHAM

EspressoStube Kastner





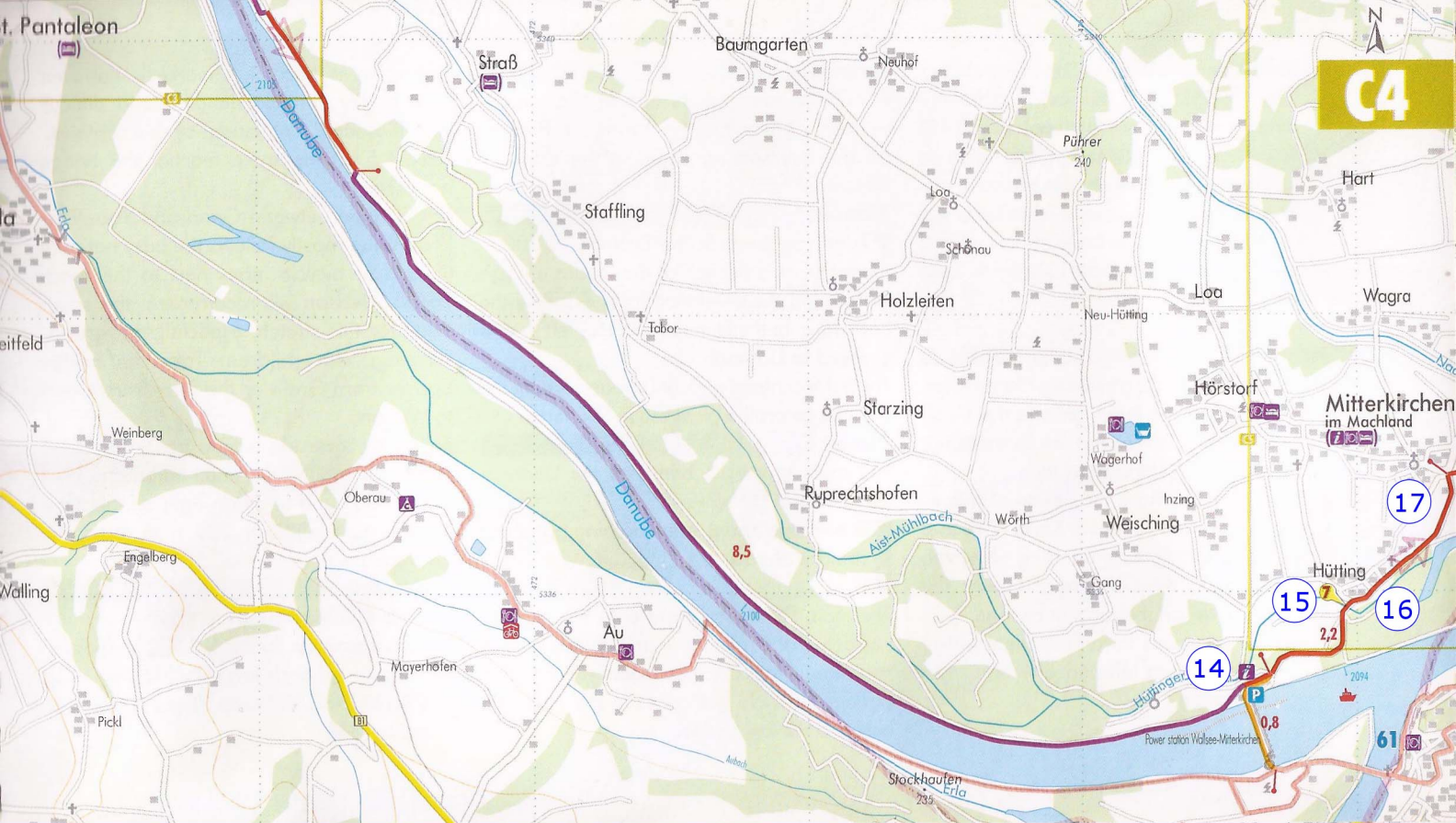
1 - Lago Pleschinger con playas, camping y otros recreativos (texto p54)





Se incluye la visita a Mauthausen memorial

8 - Wienergraben. Carretera de acceso a Mauthausen memorial (texto p56)
El lado oscuro de Mauthausen (mail p58)
10 - Mauthausen. Mercado. En la otra margen queda Enns (mail p80)



C4

Hart

Wagra

Mitterkirchen
im Machland

17

15

16

14

61

Baumgarten

Straß

Staffling

Holzleiten

Starzing

Ruprechtshofen

Loa

Loa

Neu-Hütting

Hörstorf

Wagerhof

Inzing

Weising

Hütting

Weinberg

Oberau

Engelberg

Wölling

Mayerhöfen

Au

Stockhau

Power station Walsee-Mitterkirchen

210

240

8,5

100

2094

0,8

2,2

B1

B17

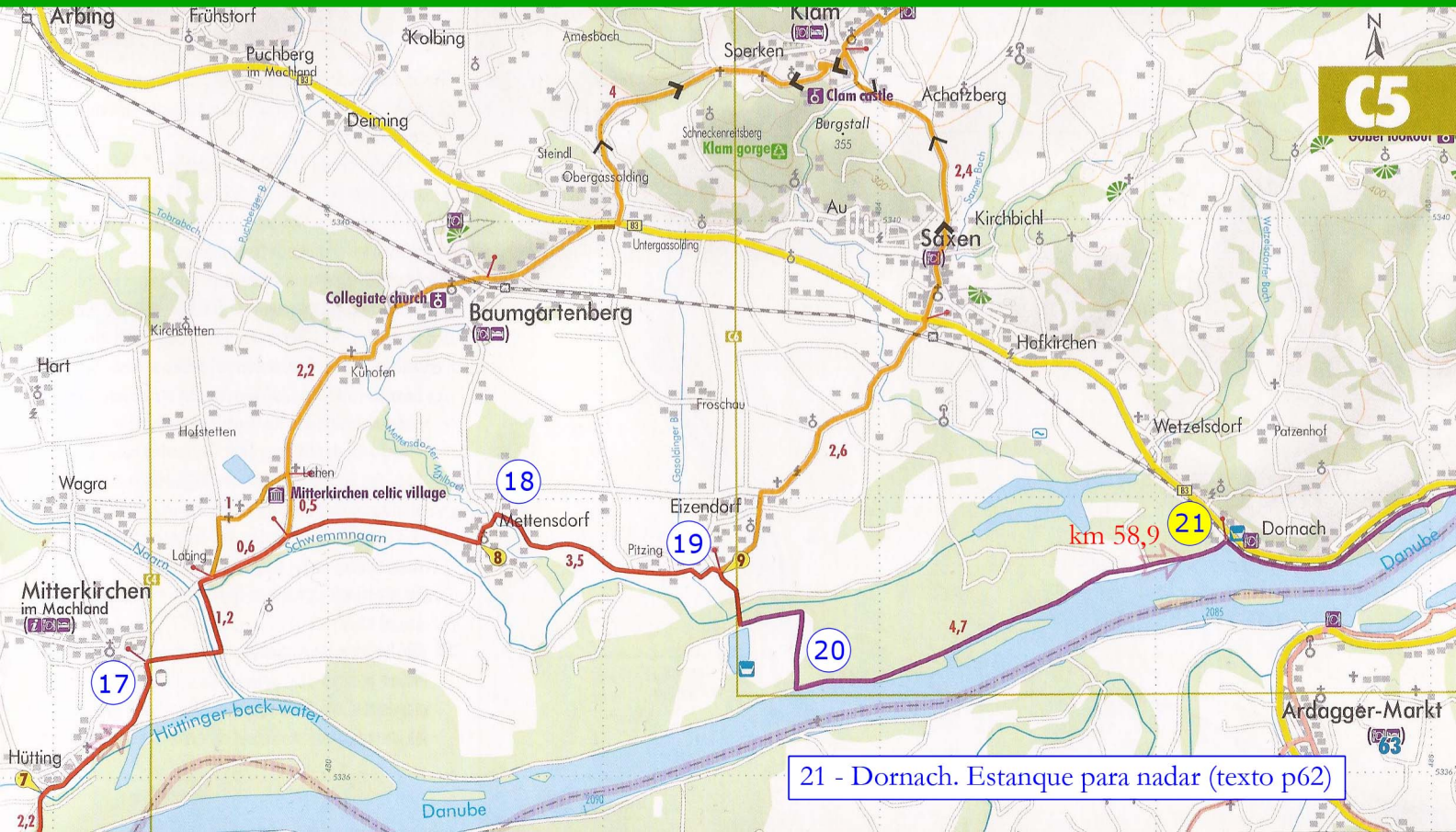
B15

B7

P



N



C5
C5 Oberlookout

21 - Dornach. Estanque para nadar (texto p62)



C6

FIN DÍA 23

21 - Dornach. Estanque para nadar (texto p62)
22 - Grein an der Donau. Struden (mail p66)
Teatro pintoresco de 1791 (texto p64)

HOTEL GOLDENES KREUZ
Stadtplatz 8
4360 Grein

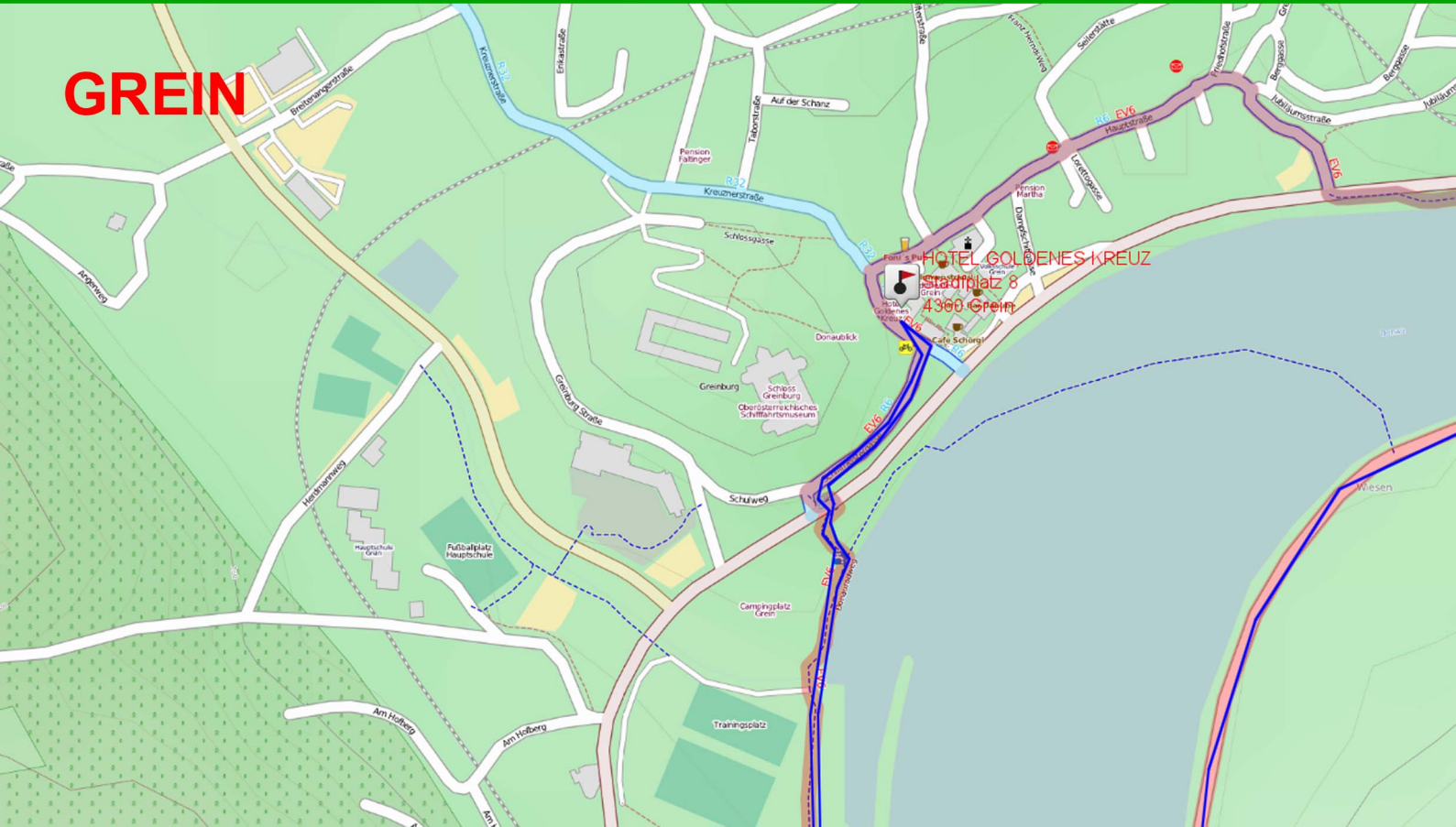


Steyregg

Steyregg Palace
Local museum

200m

GREIN



INICIO DÍA 24
Grein - Melk 50,3 km



4 - Estrechamiento de Struden en el Danubio. Aguas debajo de Linz (mail p53)

D7

87



D8

6

7

8

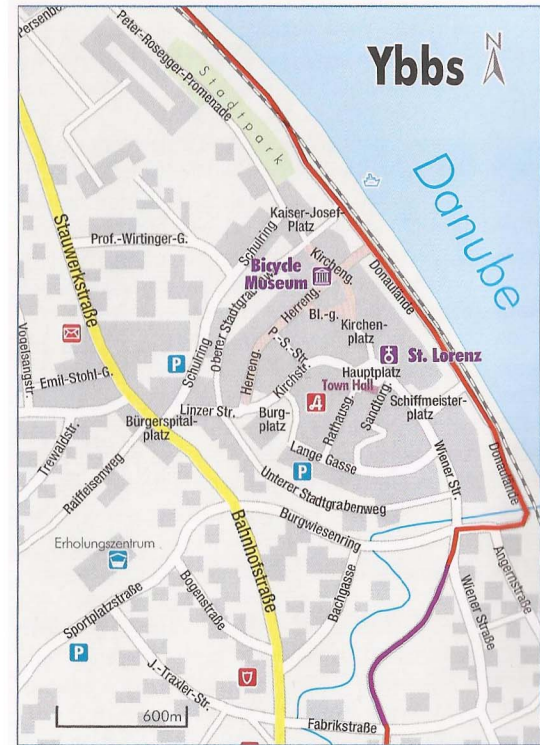
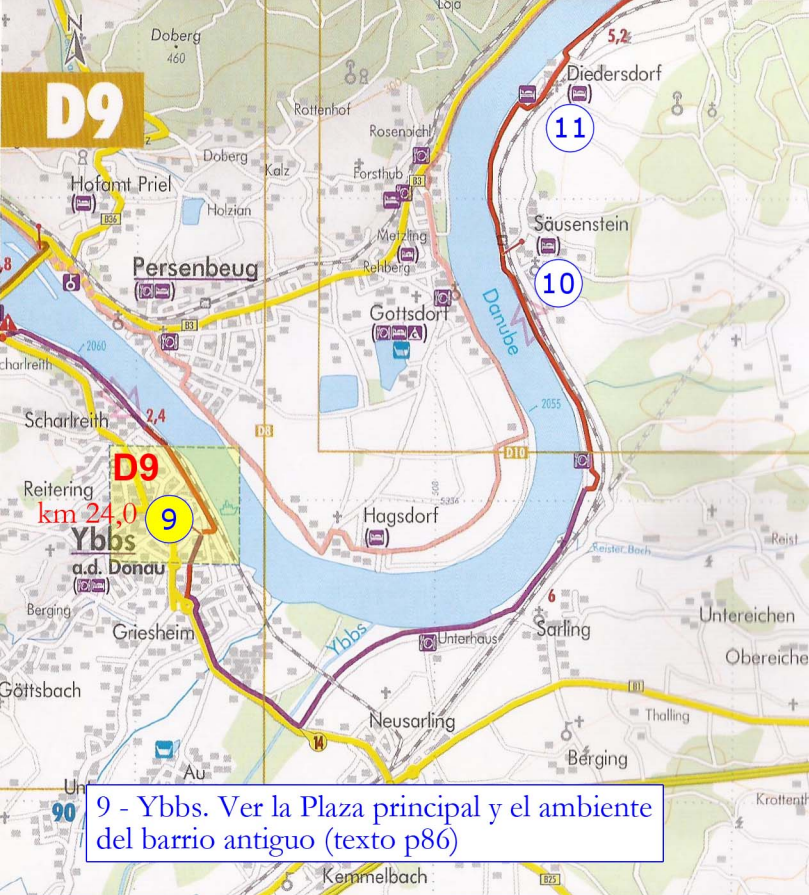
9

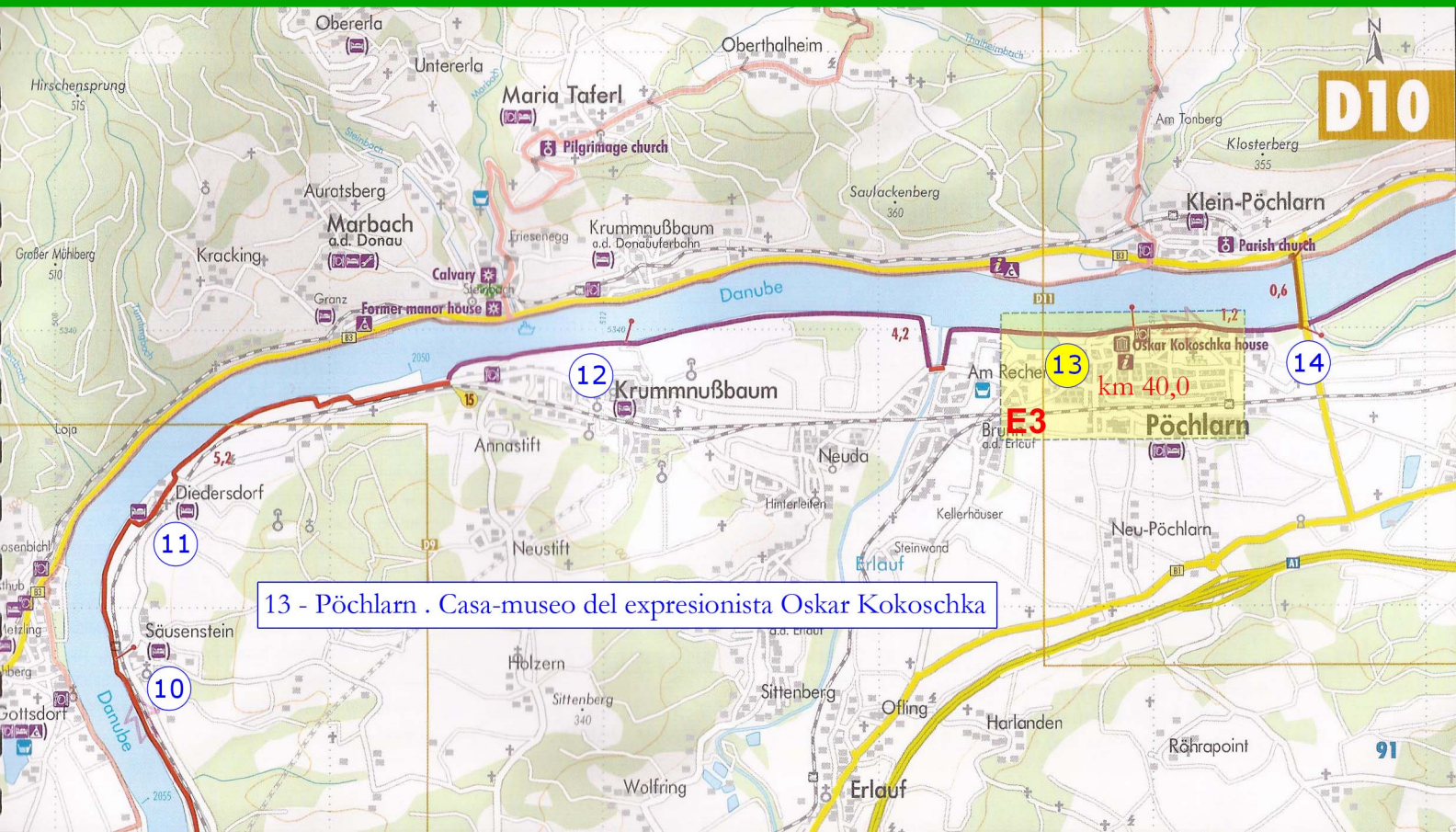
9 - Ybbs. Ver la Plaza principal y el ambiente del barrio antiguo (texto p86)

D9

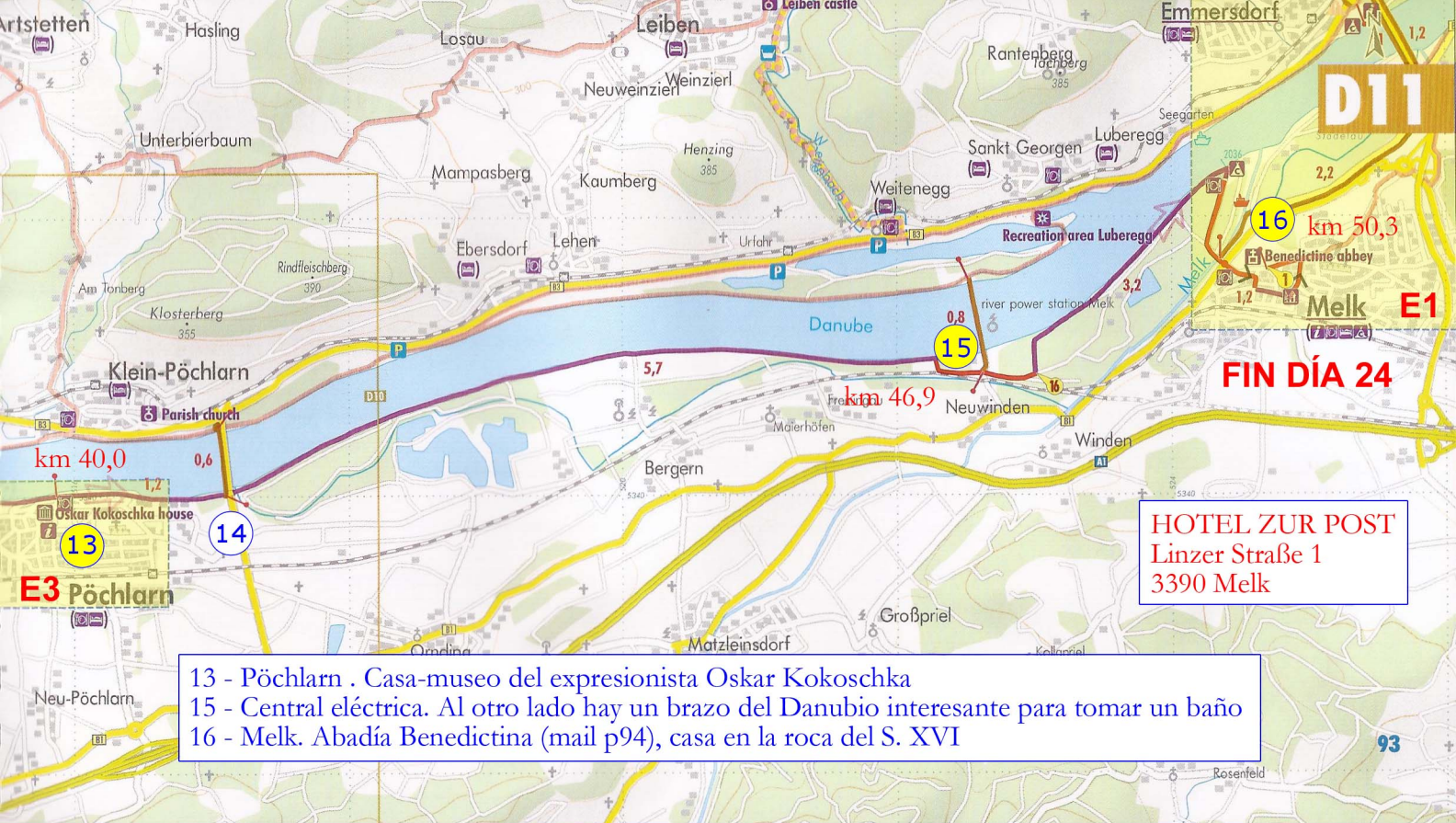
km 24,0

89





13 - Pöchlarn . Casa-museo del expresionista Oskar Kokoschka



D11

16 km 50,3

FIN DÍA 24

HOTEL ZUR POST
Linzer Straße 1
3390 Melk

- 13 - Pöchlarn . Casa-museo del expresionista Oskar Kokoschka
- 15 - Central eléctrica. Al otro lado hay un brazo del Danubio interesante para tomar un baño
- 16 - Melk. Abadía Benedictina (mail p94), casa en la roca del S. XVI

km 40,0

km 46,9

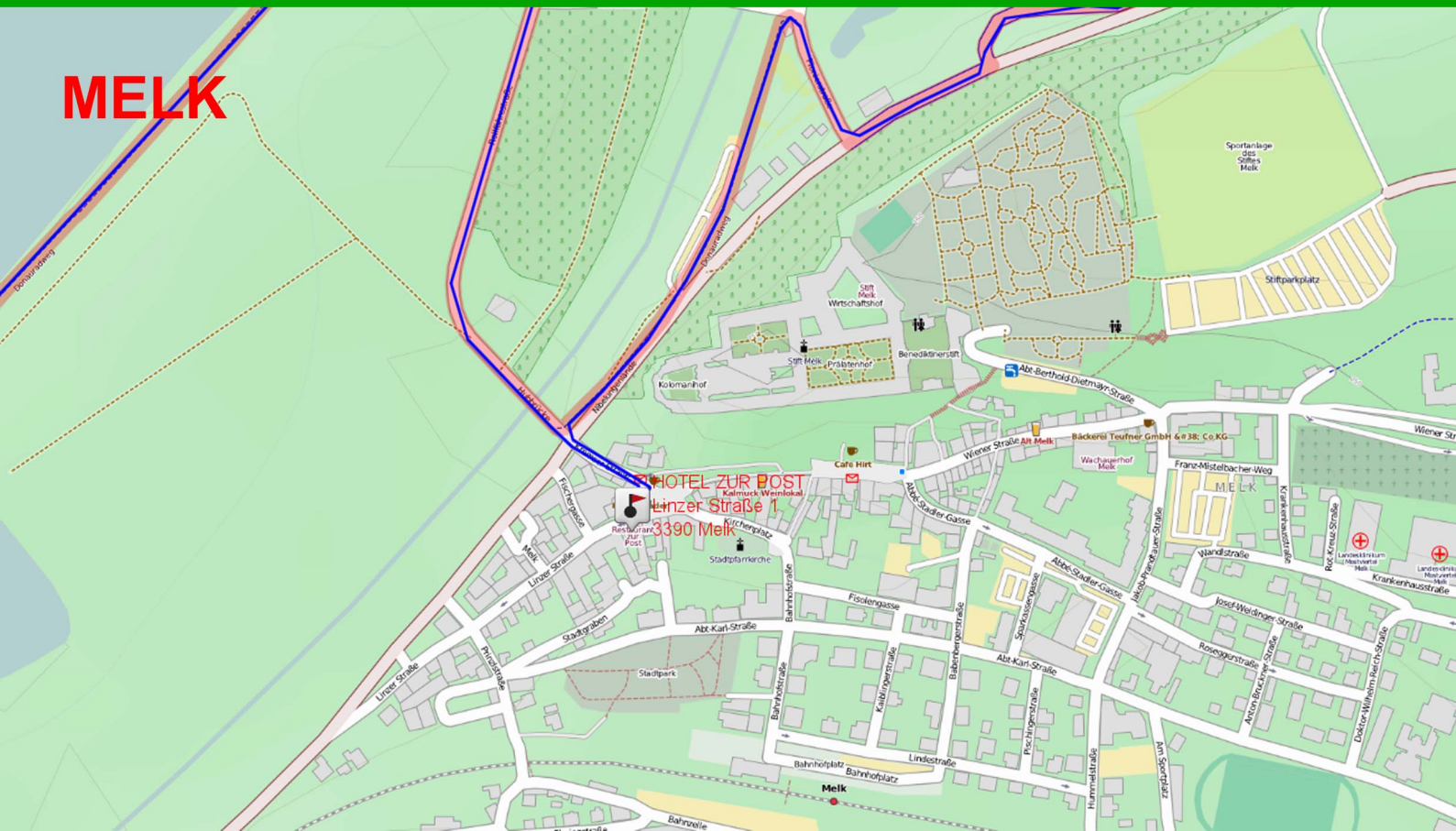
E3 Pöchlarn

D11

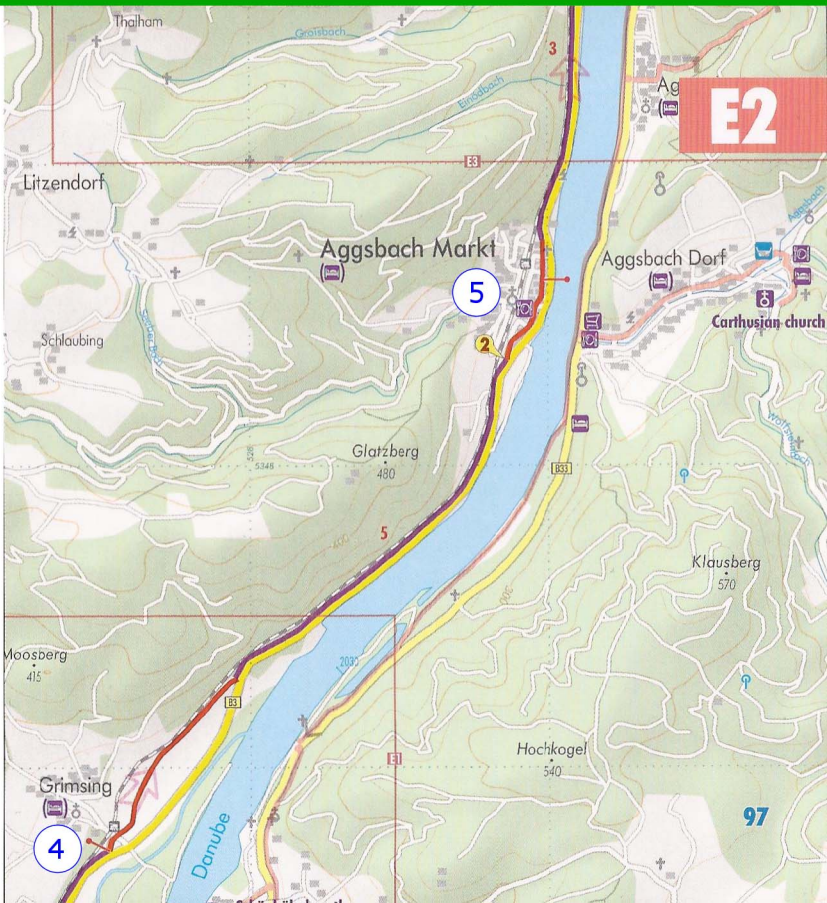
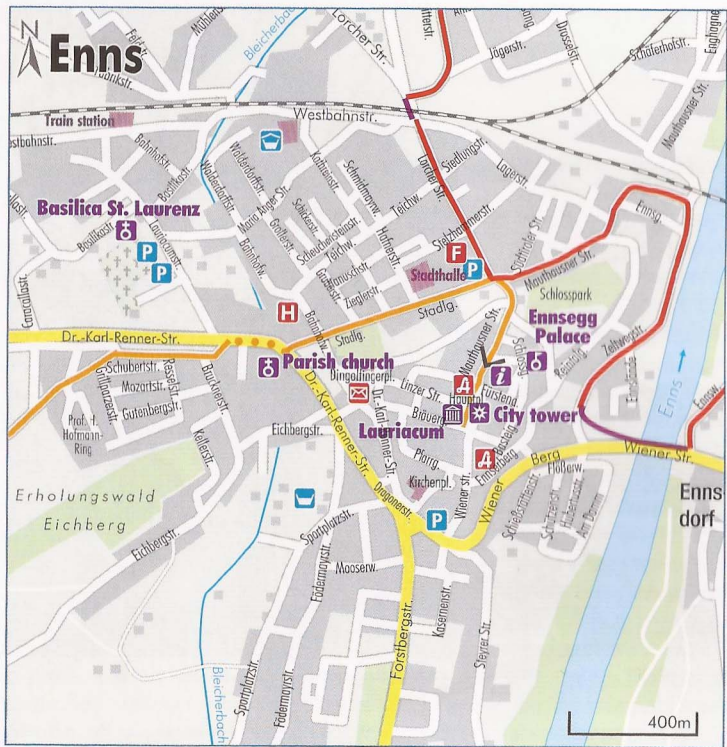
E1

93

MELK

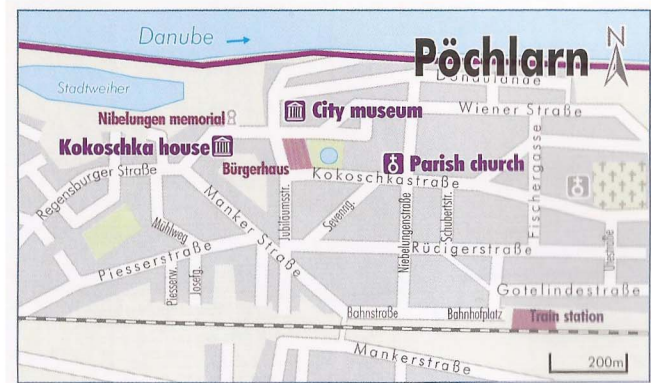




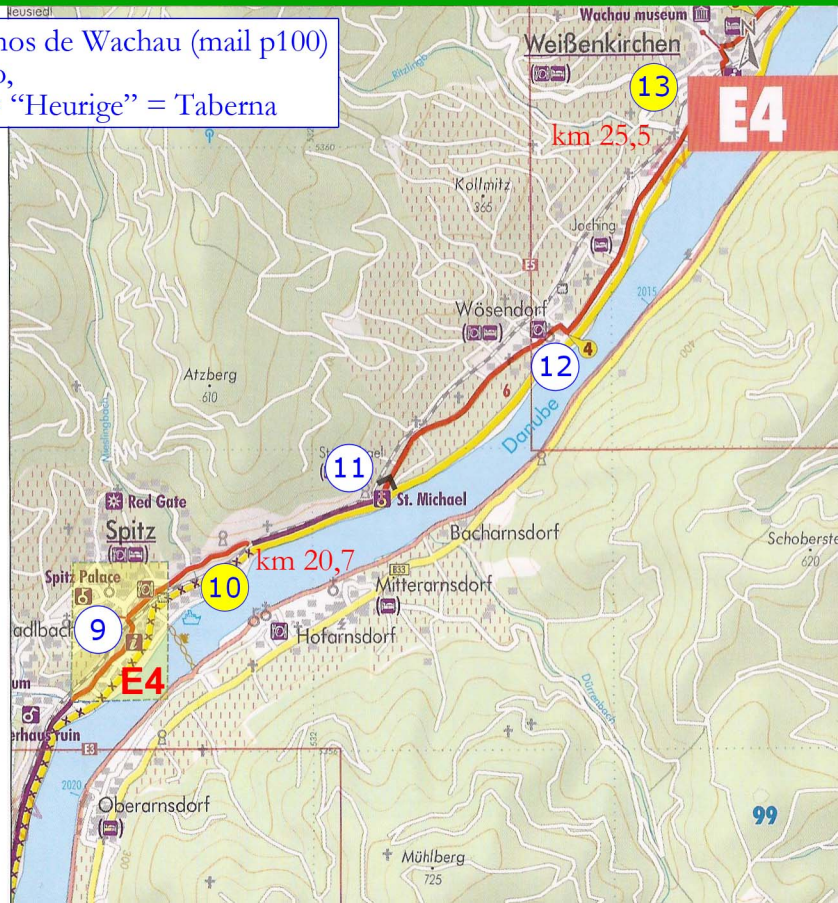




6 - Groisbach. En la otra orilla el Castillo de Aggstein (mail p123)
7 - Willendorf. Venus de Willendorf, Magna Mater (mail p97)



10 - Entramos en la región de los vinos de Wachau (mail p100)
 13 - Weißenkirchen . Museo del vino,
 “Wachau Museum” “Aus’steckt“ = “Heurige” = Taberna



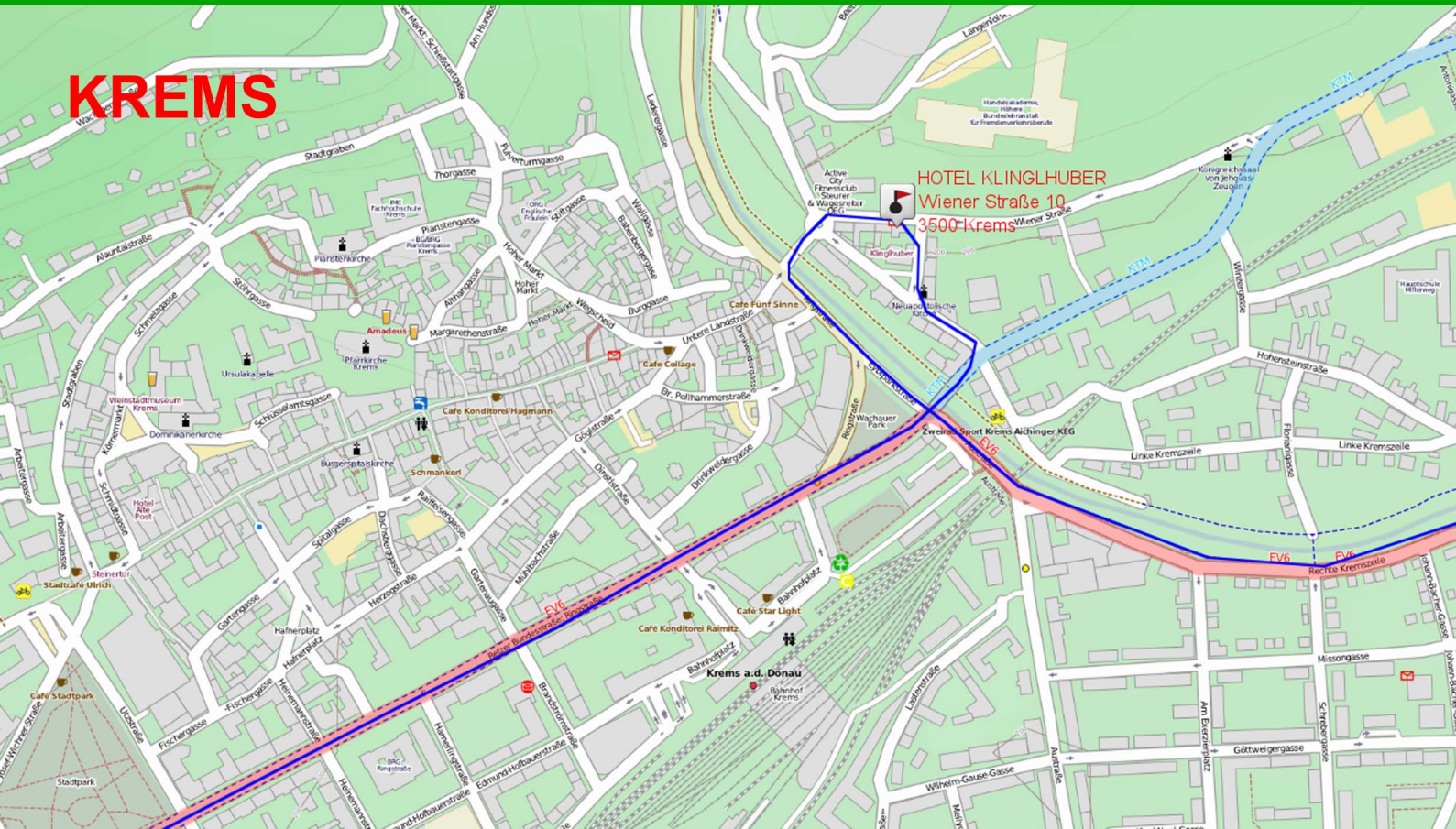
13 - Weißenkirchen . Museo del vino,
“Wachau Museum” “Ausgesteckt” = “Heurige” = Taberna
15 - Dürnstein. Ruinas castillo Ricardo I, Corazón de León (texto p102)
16 - YO, KYSELAK (mail p103)

17 - Monumento memorial de la guerra contra Francia
21 - Salimos de la región de los vinos.
22 - Krems an der Donau (mail p108)

HOTEL KLINGLHUBER
Wiener Straße 10
3500 KREMS



KREMS



HOTEL KLINGLHUBER
Wiener Straße 10
3500 Krems

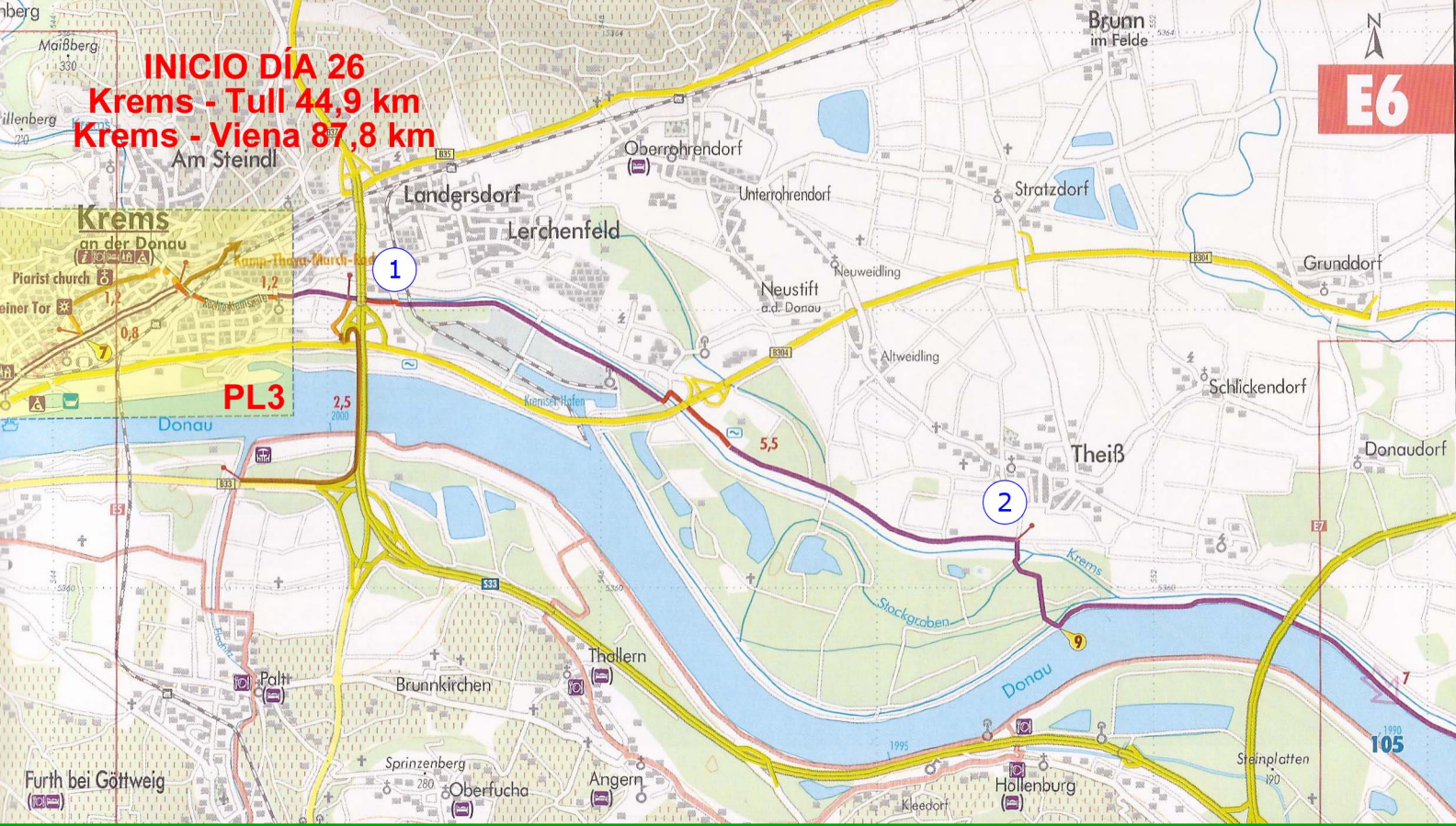
EV6
Donau- und Danubius

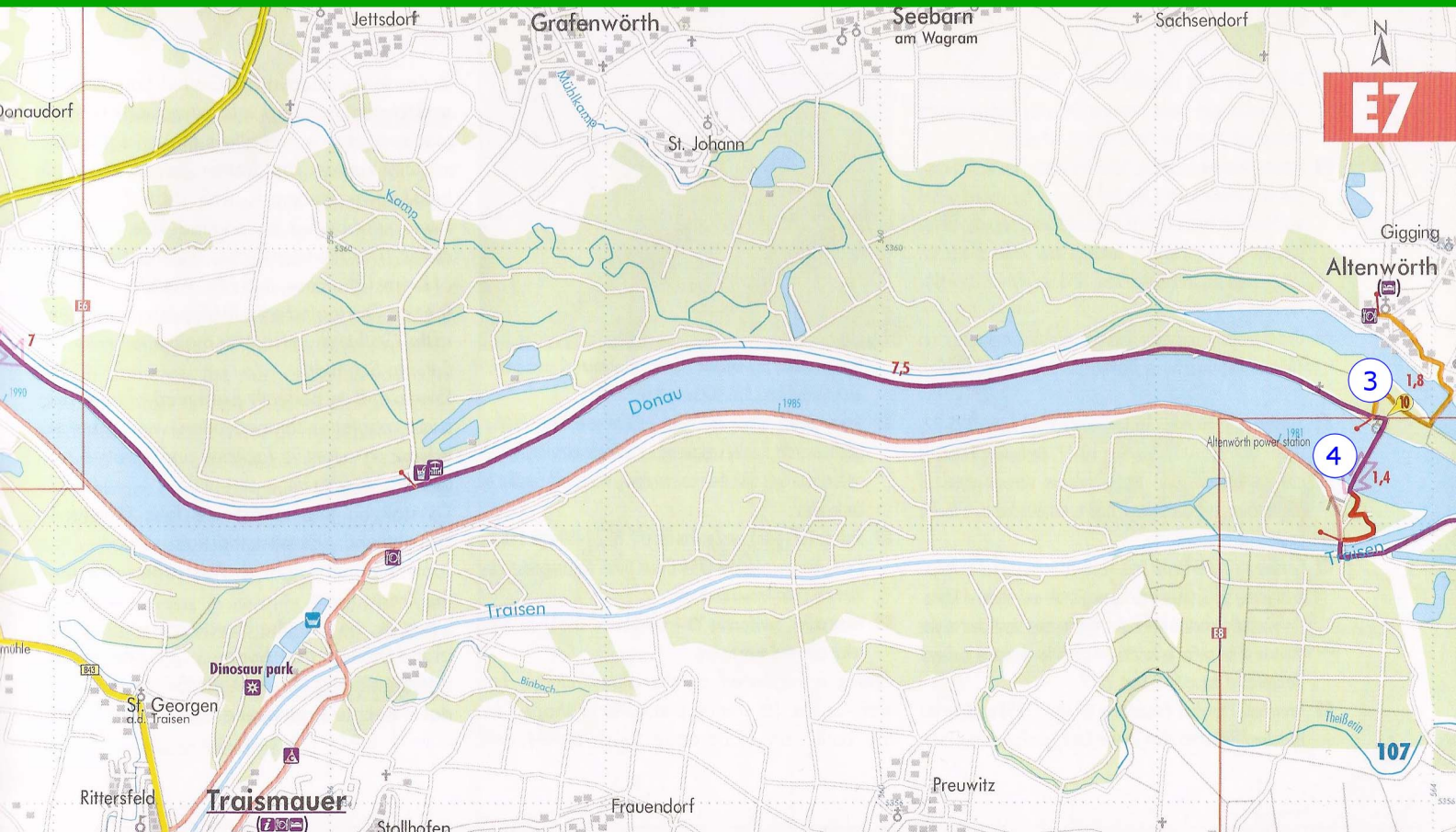
EV6
Rechte Kremsschleife

EV6
Linke Kremsschleife



INICIO DÍA 26
Krems - Tull 44,9 km
Krems - Viena 87,8 km





E7

3

Alterwörth

Gigging

1,8

10

Alterwörth power station

1,4

4

Traisental

107

Theißental

107

107

107

107

107

107

Jettsdorf

Grafenwörth

Seebarn
am Wagram

Sachsendorf

St. Johann

Kamp

Donau

Traisental

Birnbach

Dinosaur park

Sf. Georgen
Traisen

Traismauer

Preowitz

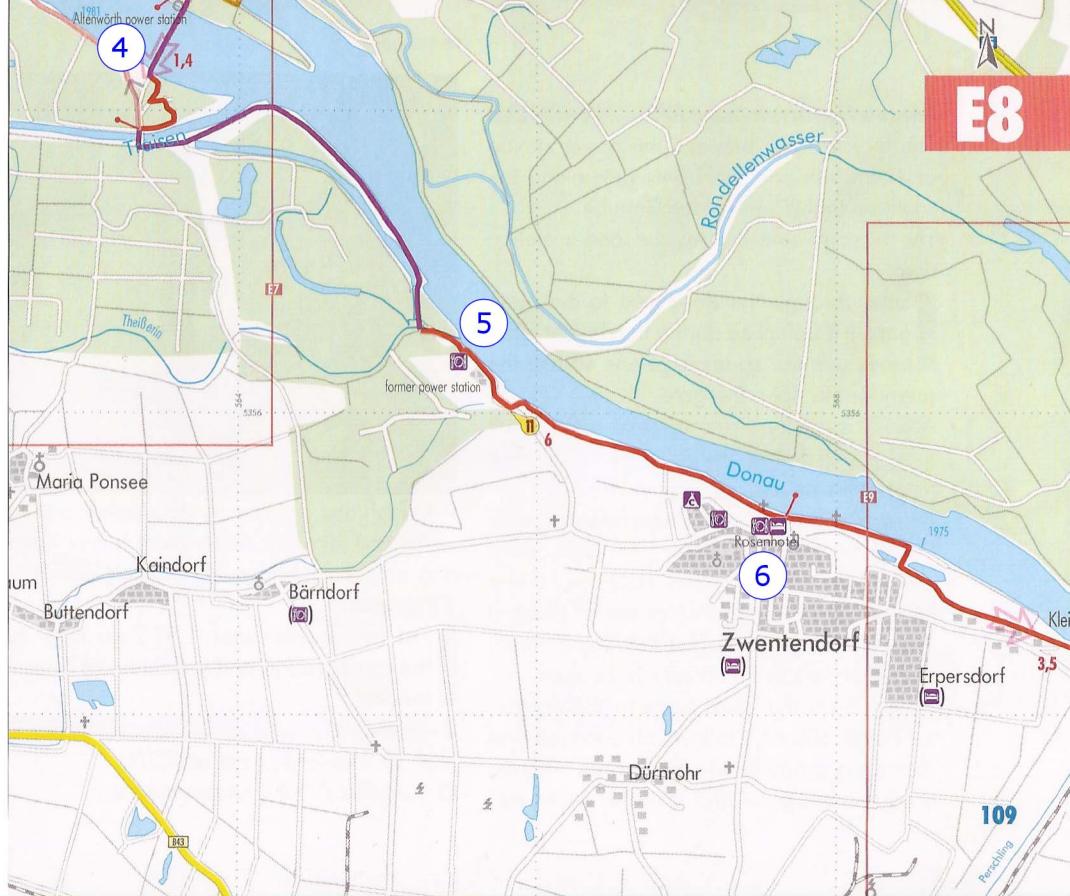
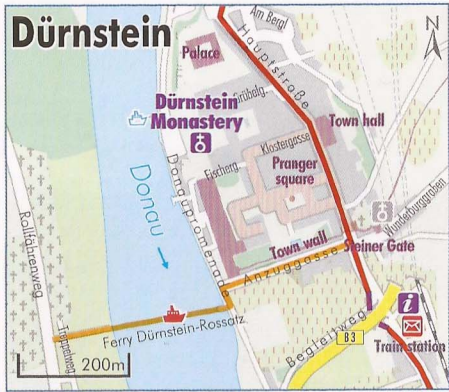
Frauendorf

Stallhofen

Rittersfeld

Donaudorf

Mühle



10 - Tulln (mail p116) Garten Tulln. Jardines de Tulln (texto p112)



FIN DÍA 26
opción corta

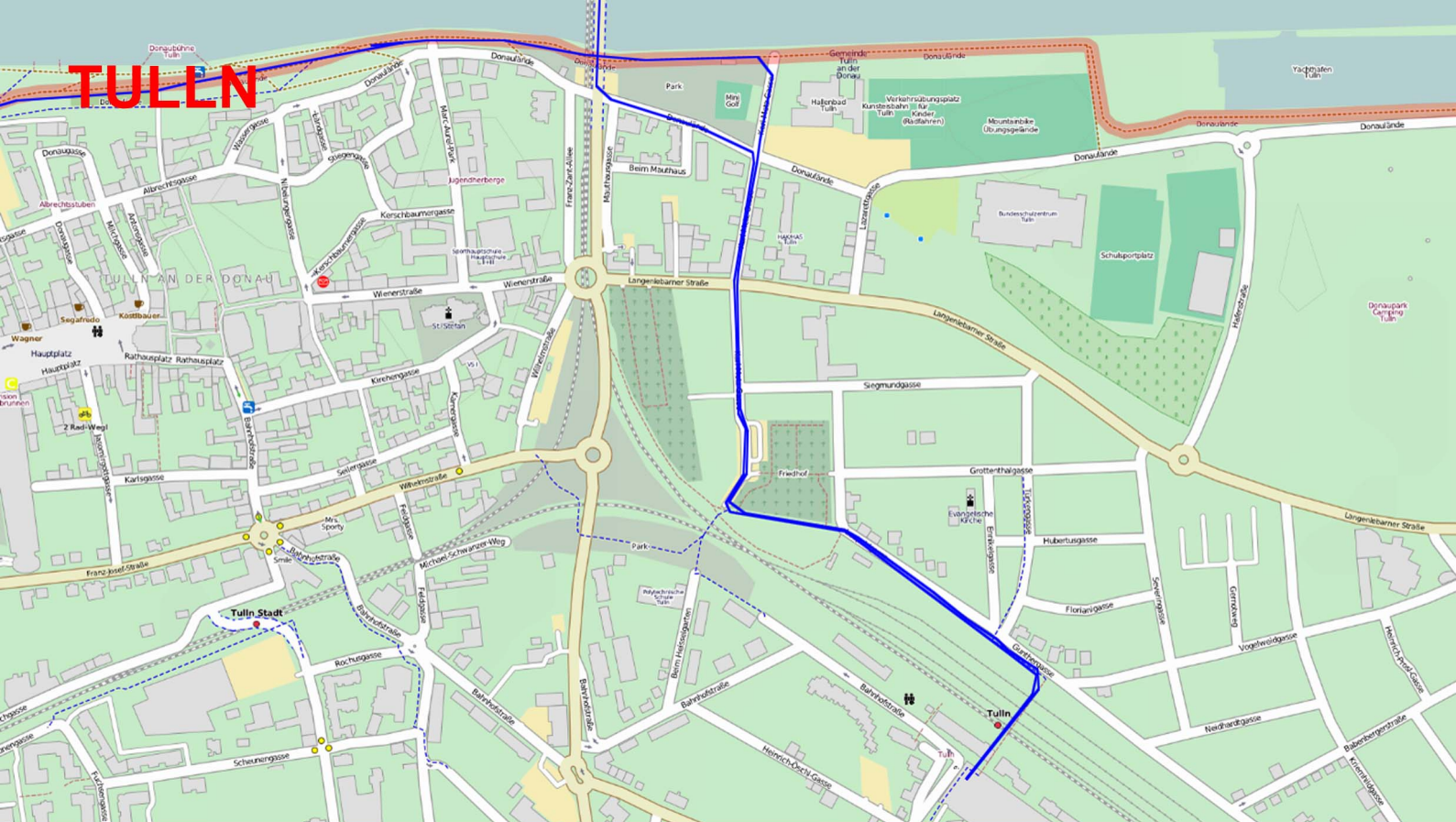
km 42,9

PL4

E9

111

TULLEN



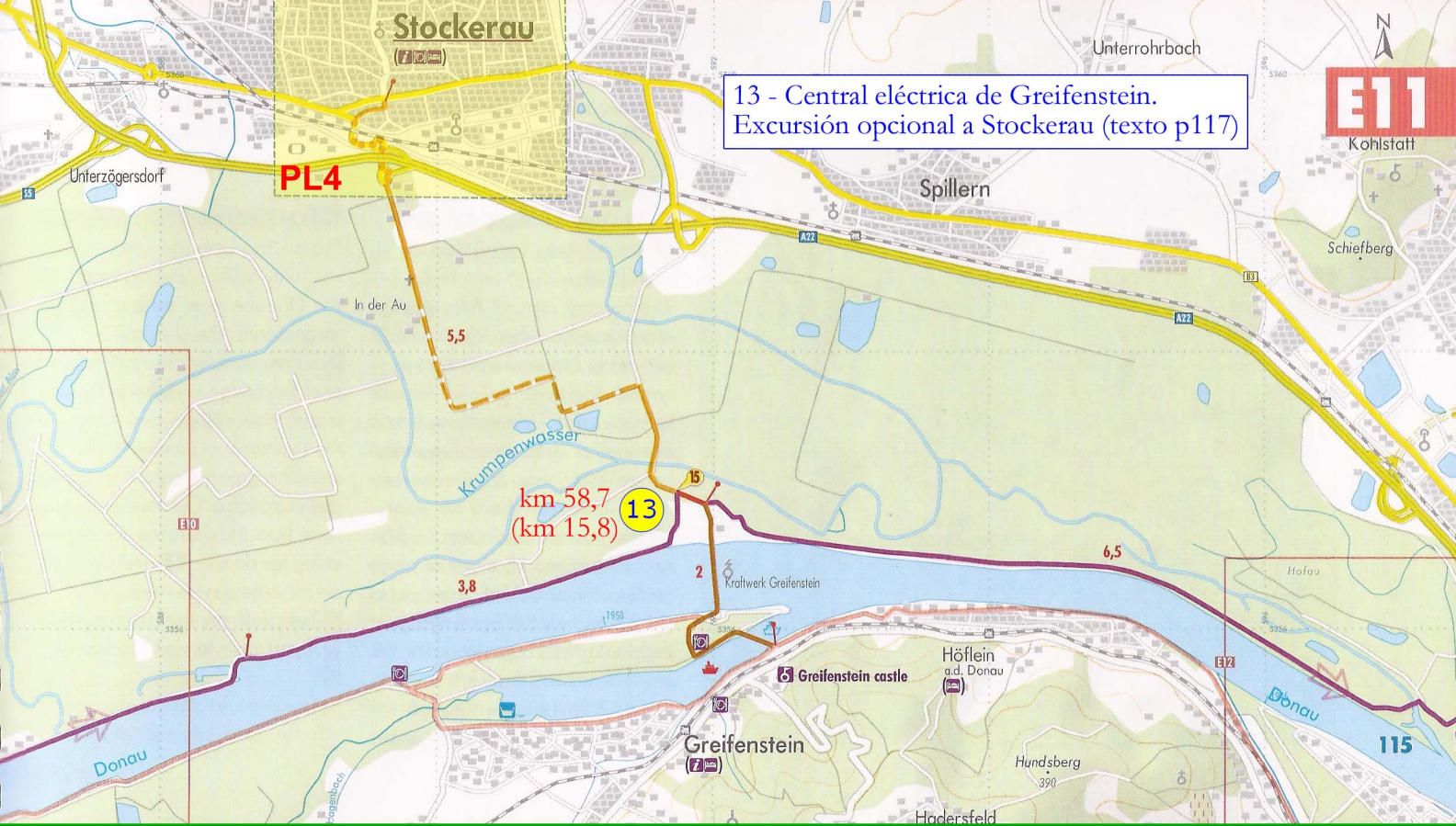
E10

DÍA 26 opción
Tull - Viena 44,9 km

Schiele-Museum
Roman museum
St. Stephan
PL4
Tulln



113



13 - Central eléctrica de Greifenstein.
Excursión opcional a Stockerau (texto p117)



PL4

km 58,7
(km 15,8) 13

5,5

Krumpfenwasser

3,8

2

Kraftwerk Greifenstein

Greifenstein castle

Höflein
a.d. Donau

Hundsberg
370

6,5

Hofau

Donau

115

Unterzögersdorf

In der Au

Spillern

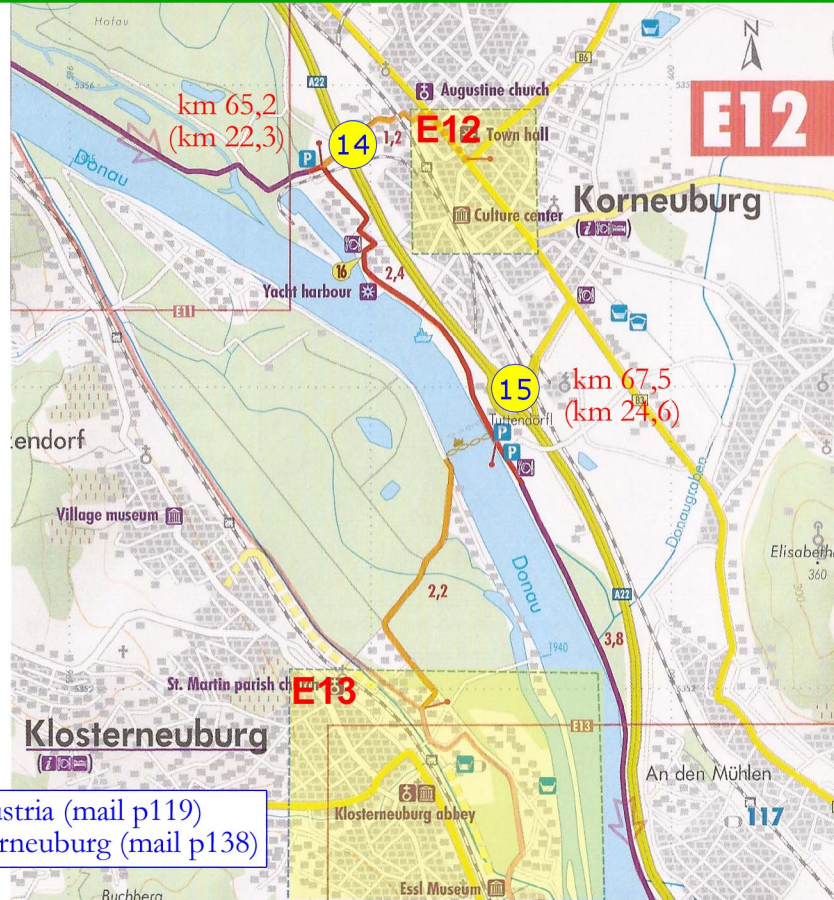
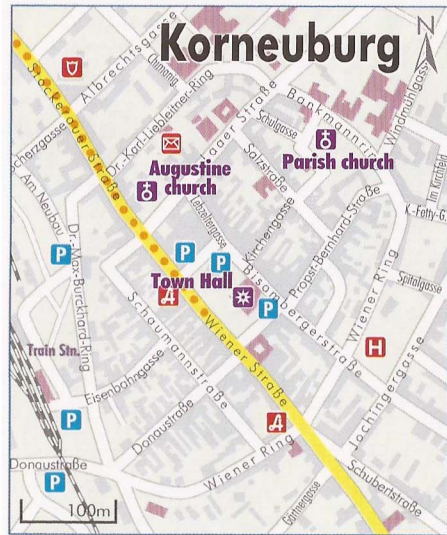
Unterrohrbach

Kohlstatt

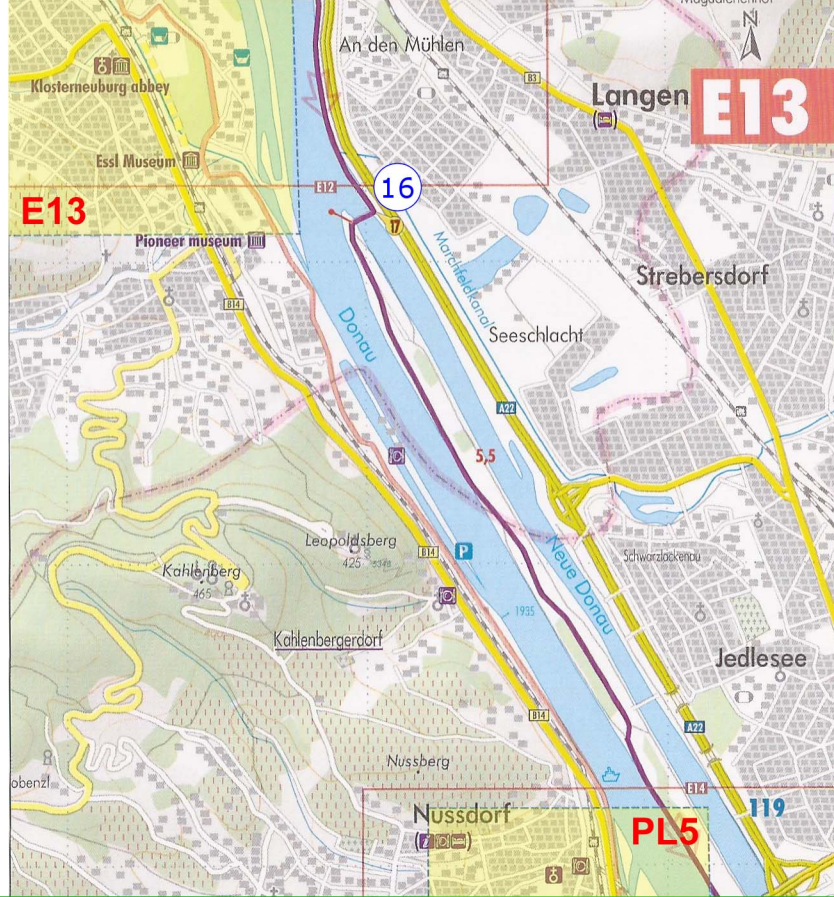
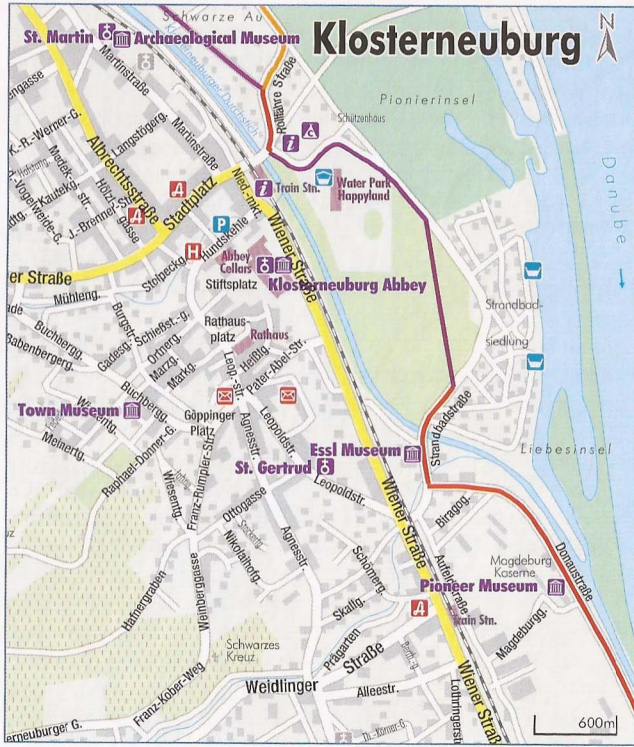
Schiefberg

Greifenstein

Hadersfeld



14 - Korneuburg. El cuco flautista también estuvo en Austria (mail p119)
 15 - Tuttendörfel. Ferry opcional al Monasterio de Klosterneuburg (mail p138)

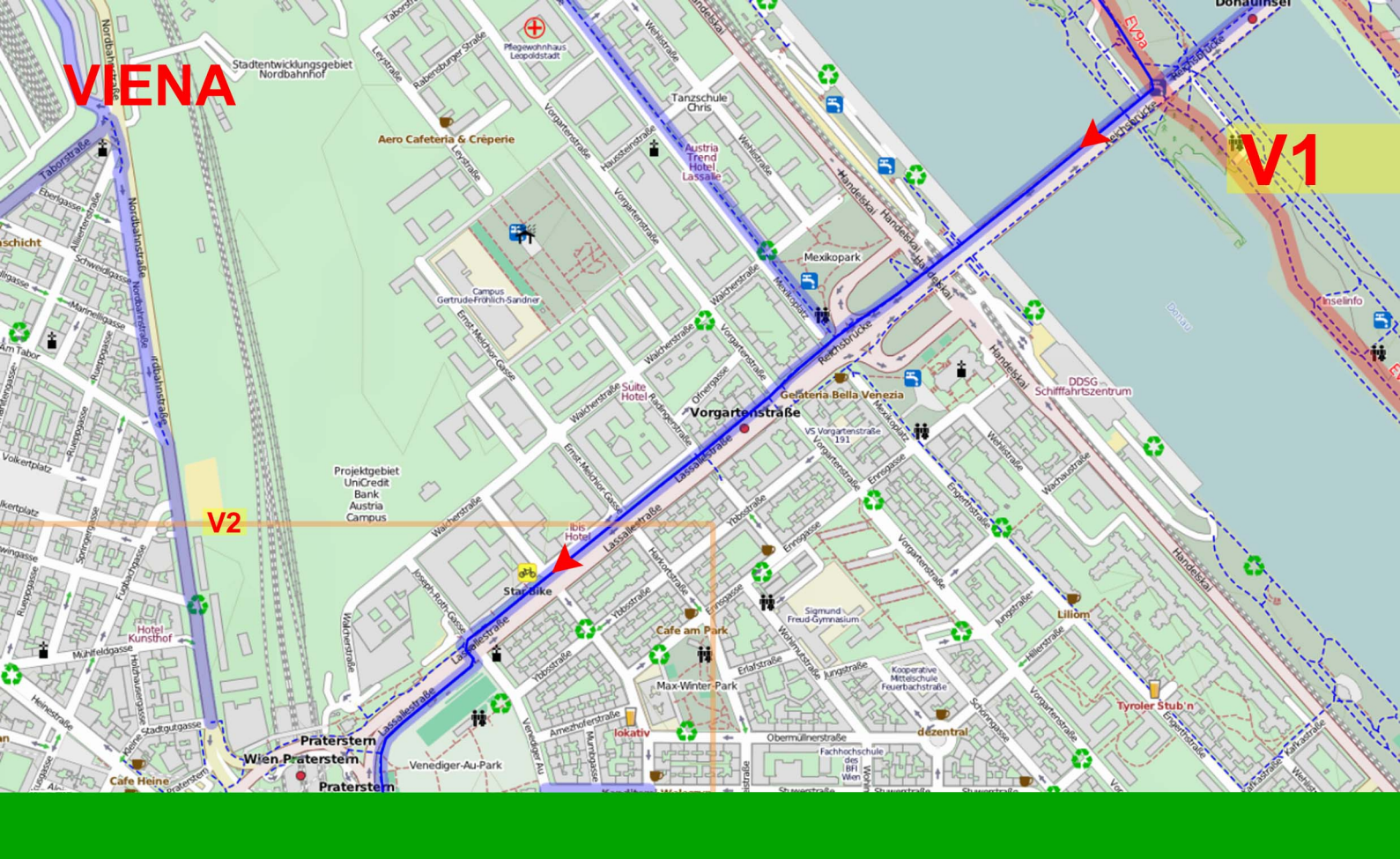




19 - Centro de Viena (mail p146)

HOTEL EXE EUROSTARS VIENNA
Ottakringer Straße 34-36
1170 Wien

VIENA



Stadtentwicklungsgebiet Nordbahnhof

Aero Cafeteria & Cr perie

Vorgartenstra e

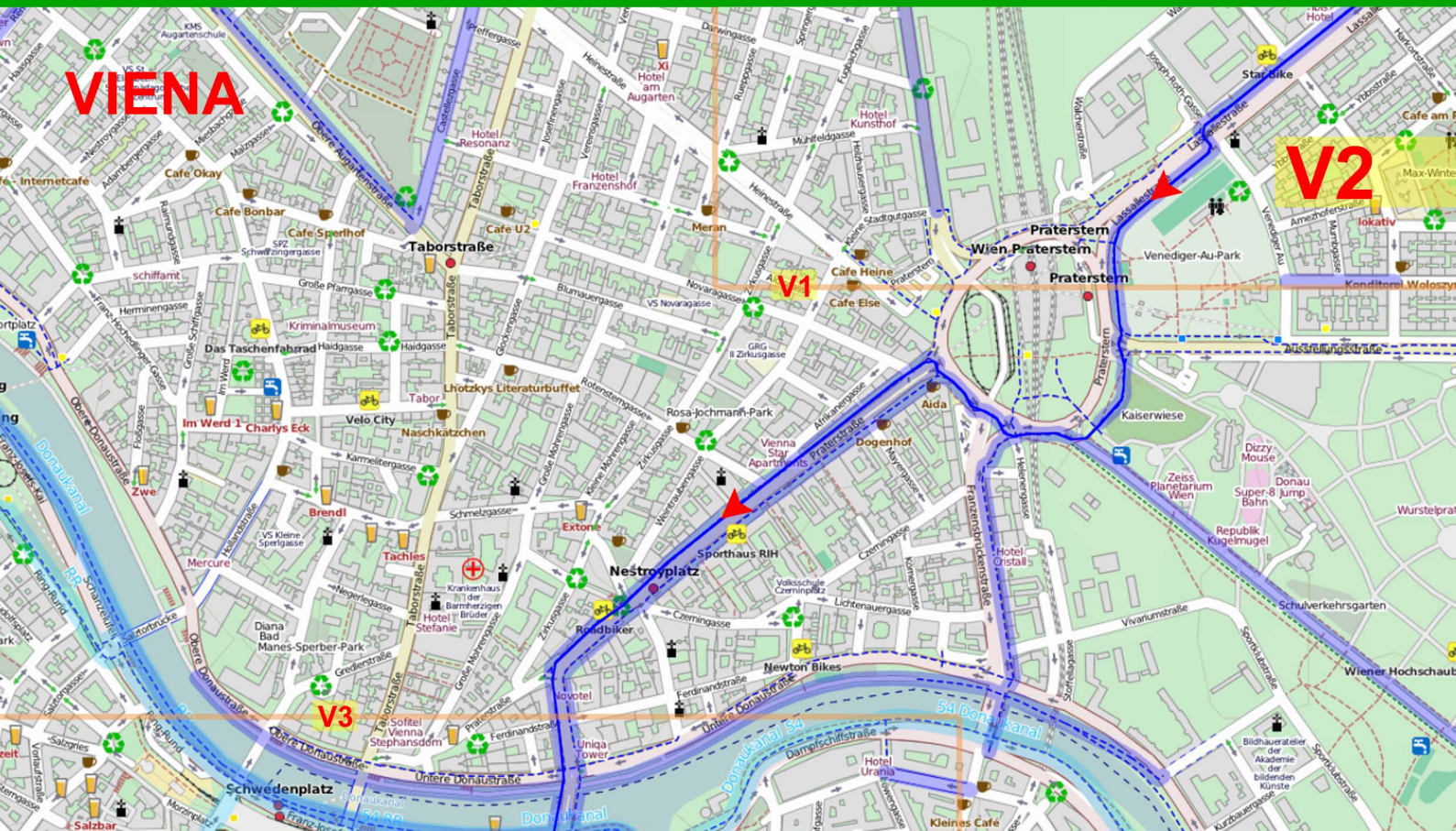
V2

V1

Praterstern
Wien Praterstern

Praterstern

VIENA



V2

V1

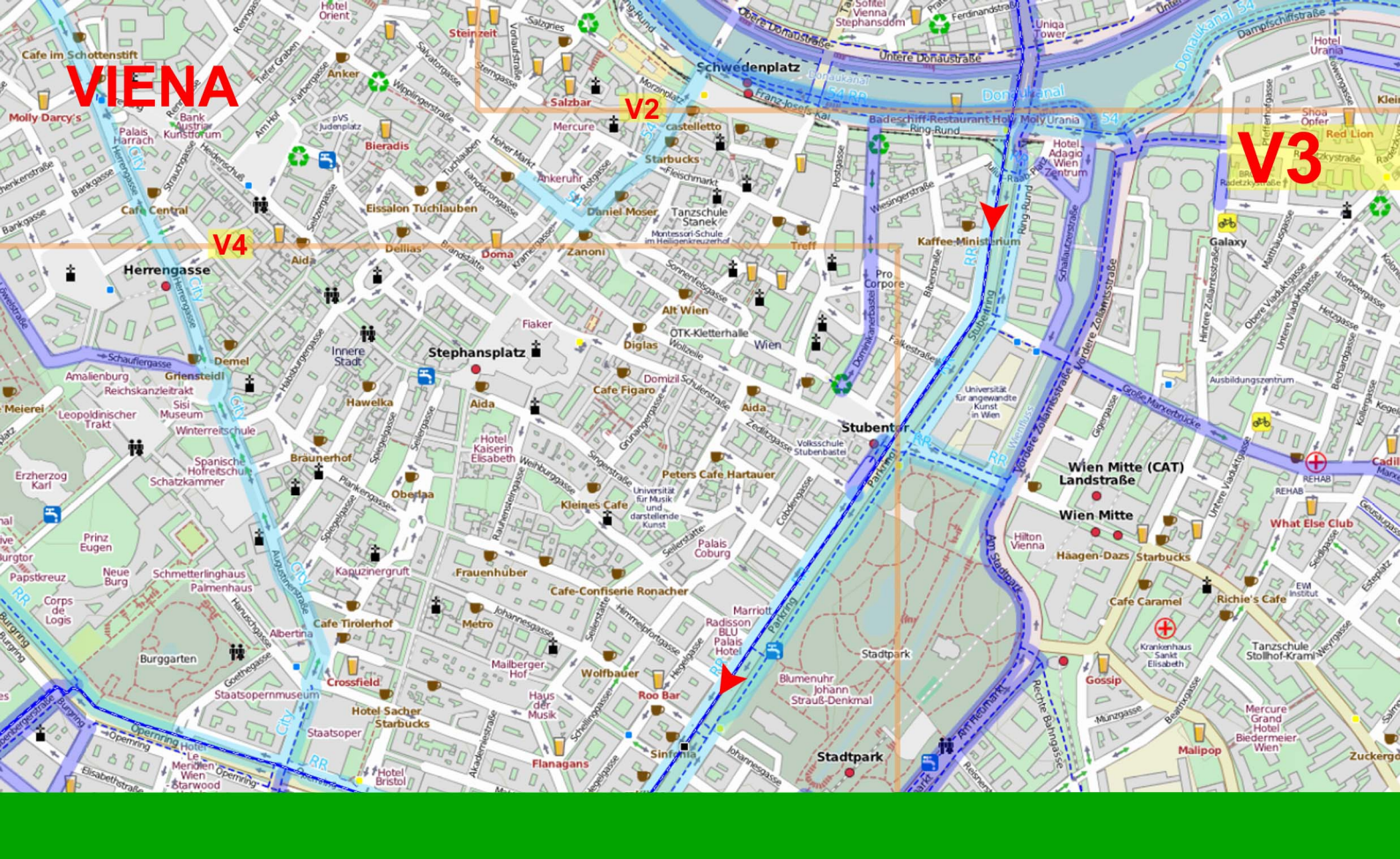
V3

VIENA

V4

V2

V3

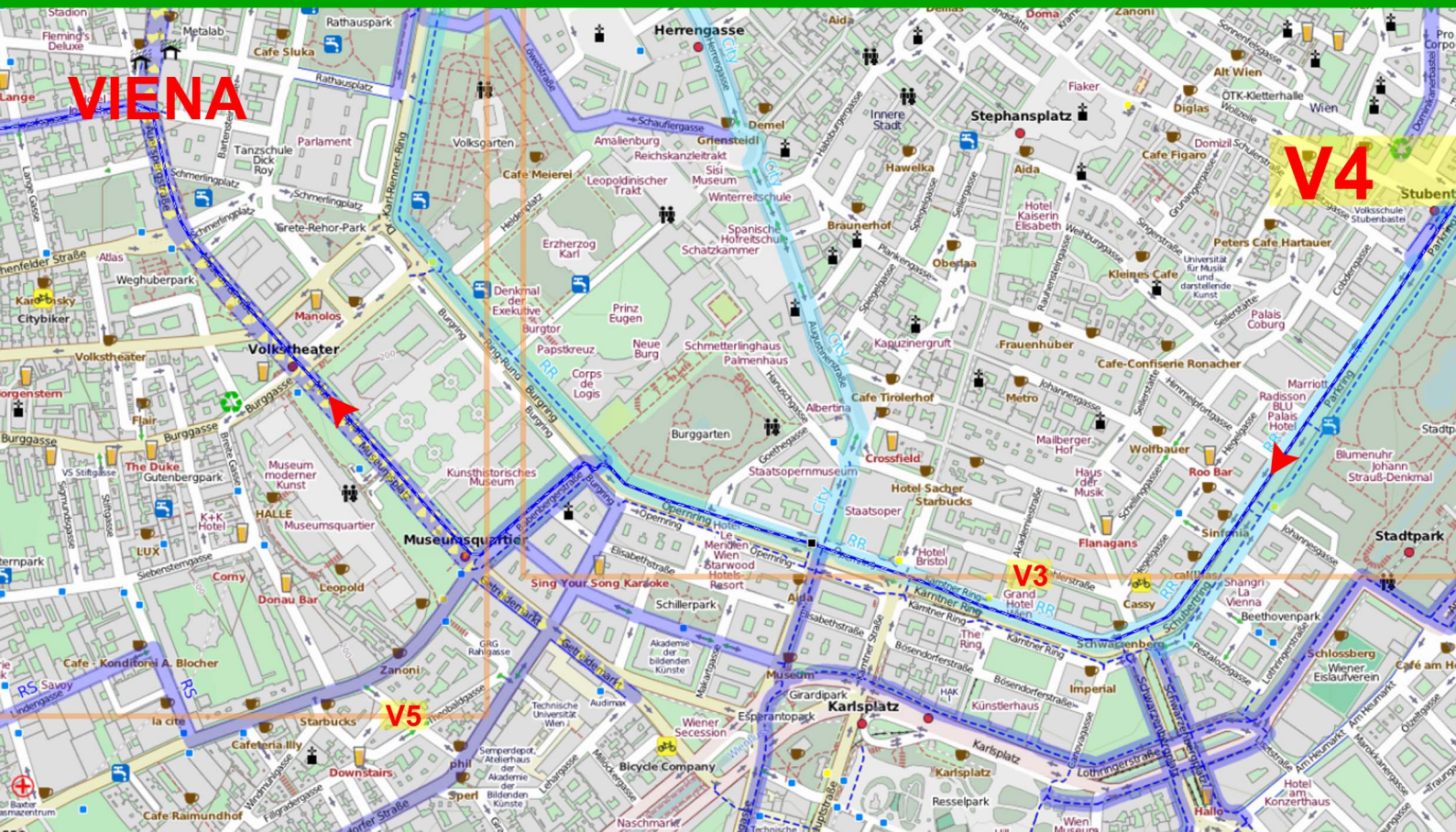


VIENA

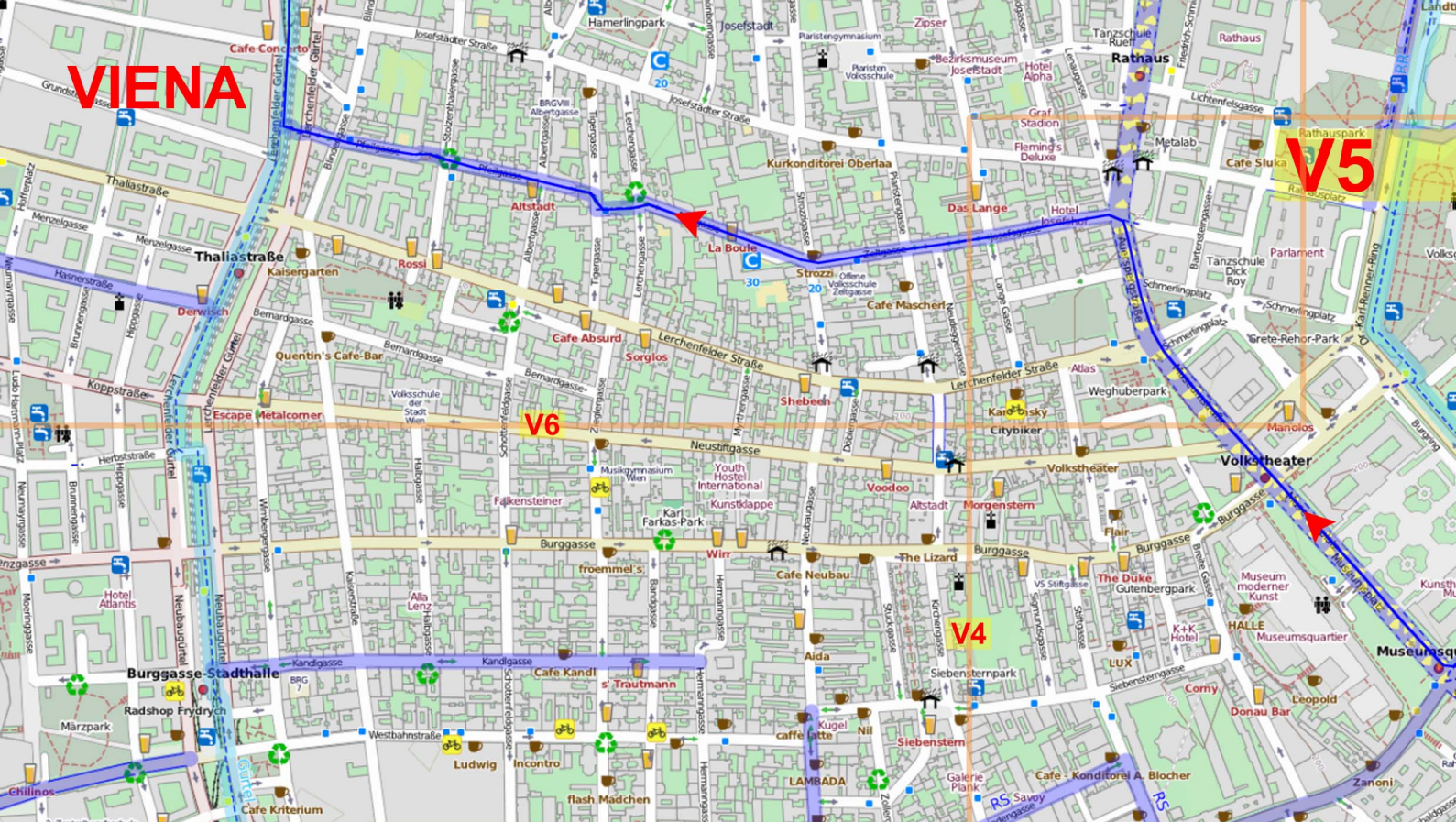
V4

V3

V5



VIENA



V5

V6

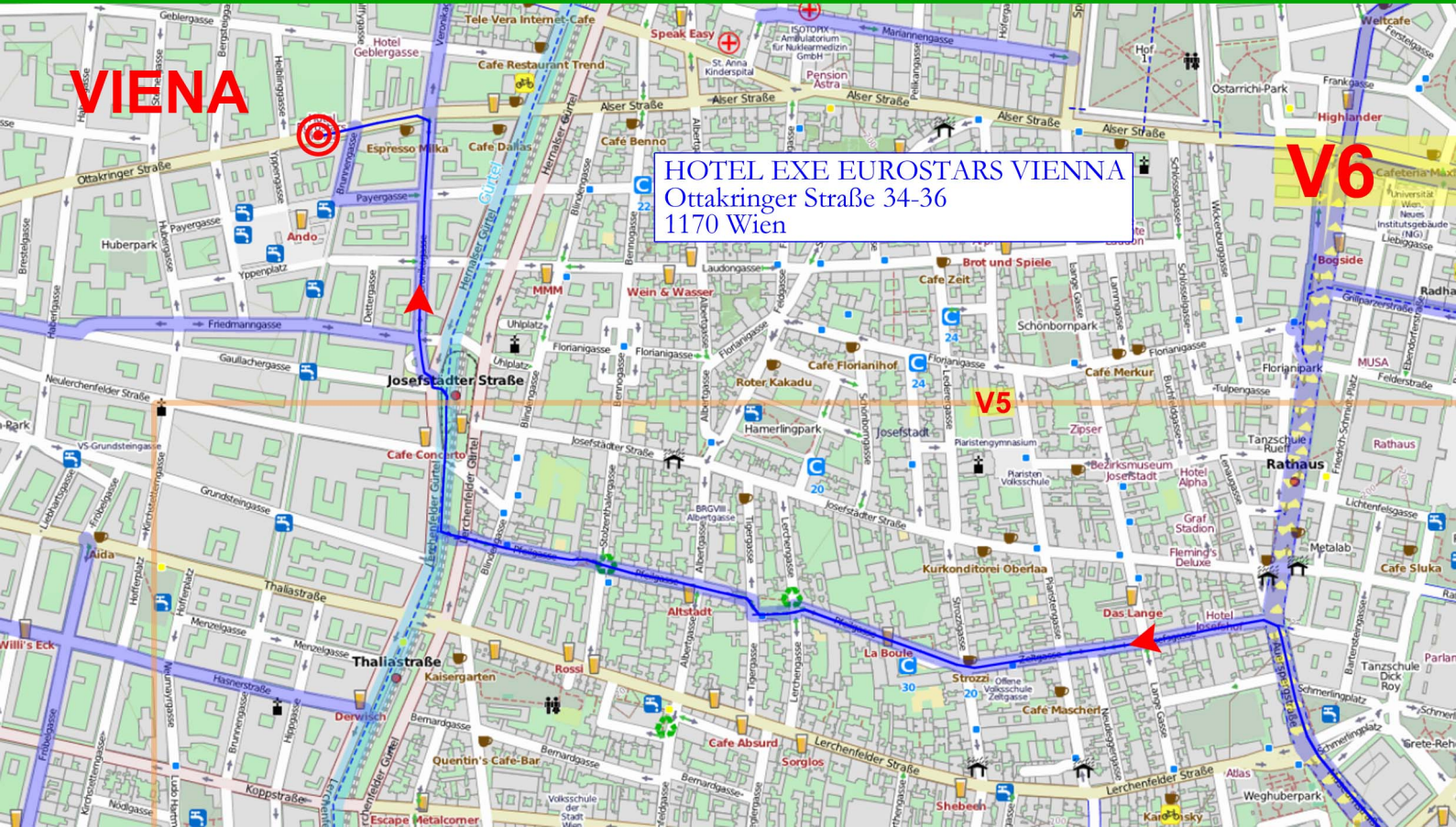
V4

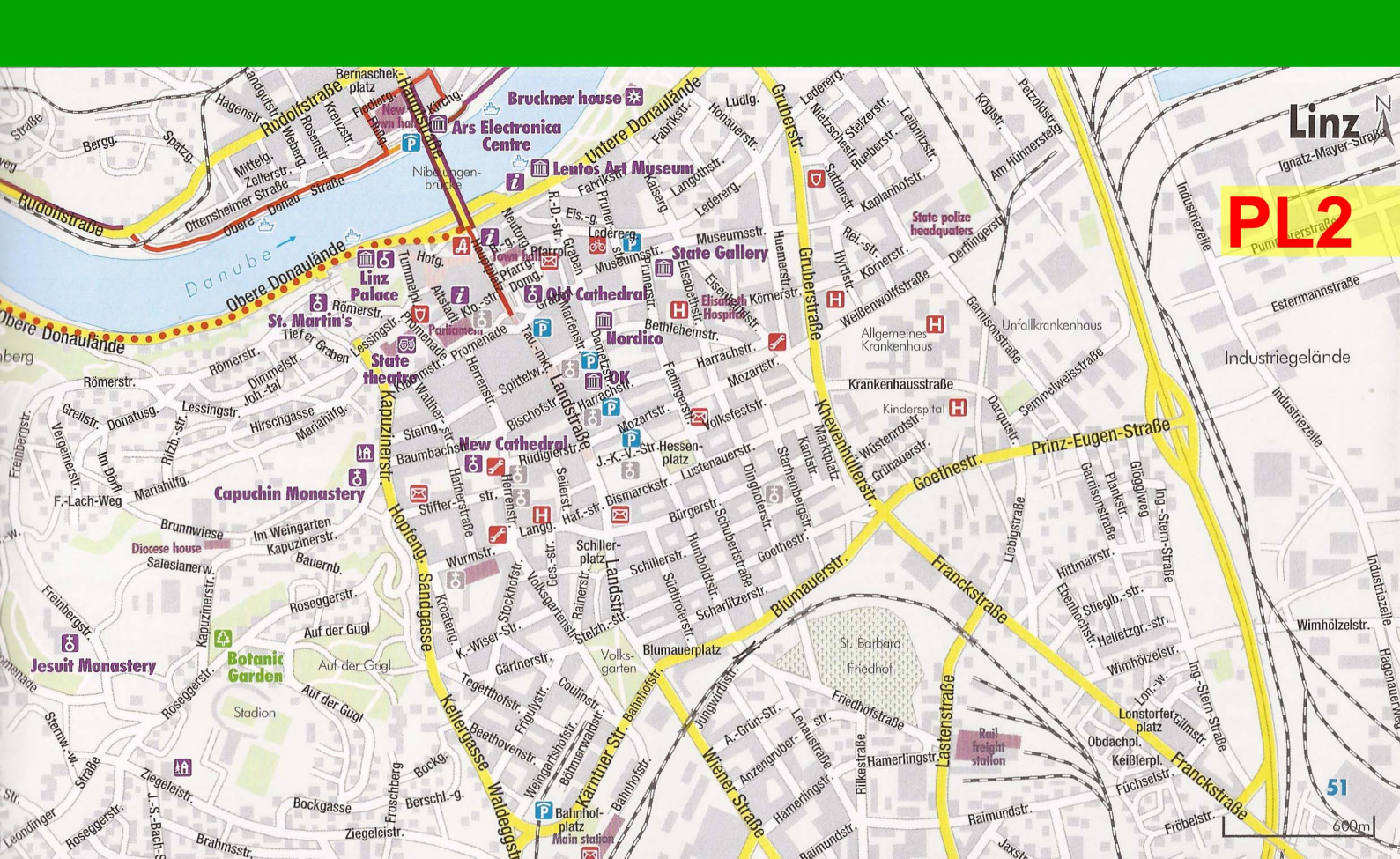
VIENNA

HOTEL EXE EUROSTARS VIENNA
Ottakringer Straße 34-36
1170 Wien

V6

V5



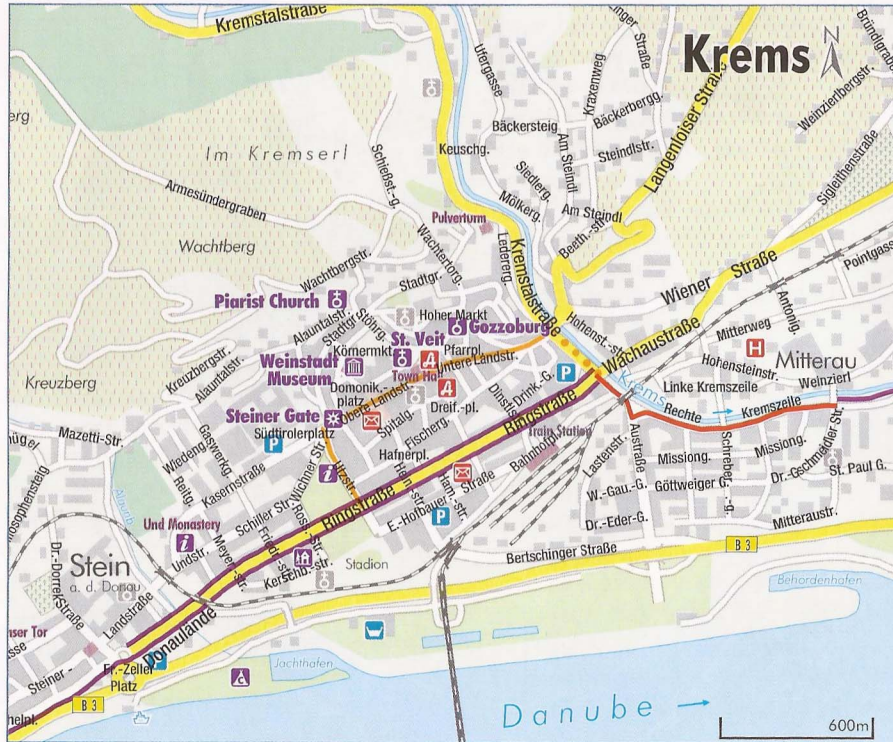


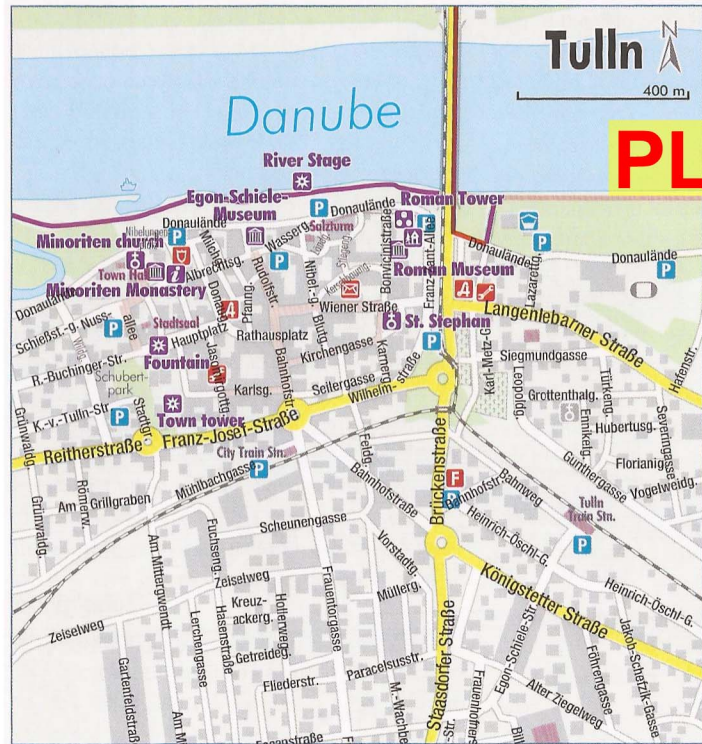
Linz
Ignatz-Mayer-Straße

PL2
Pummerstr.

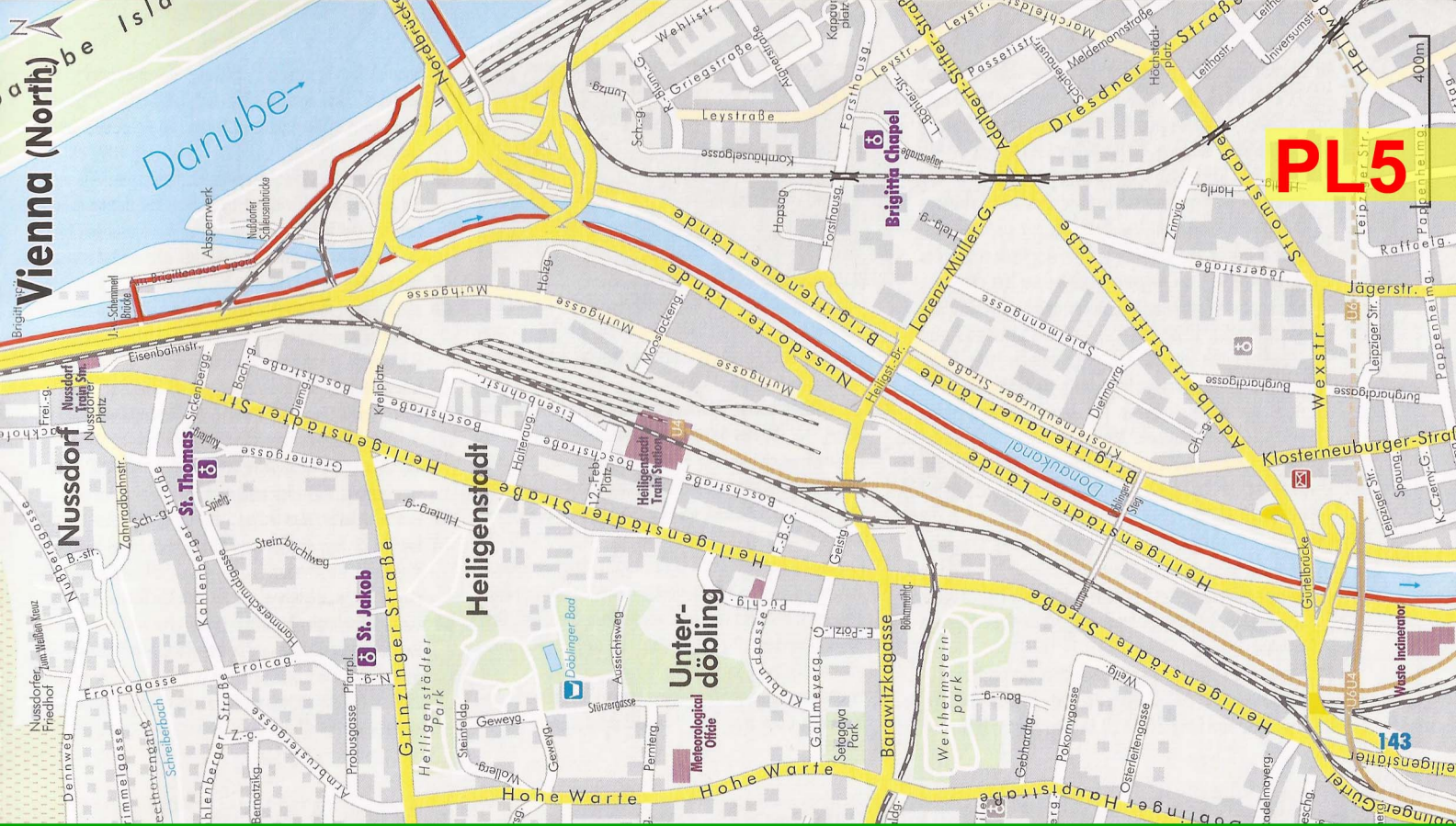
51
600m

PL3





PL4



Vienna (North)

PL5

Nussdorf

Heiligenstadt

Unterdöbling

Danube

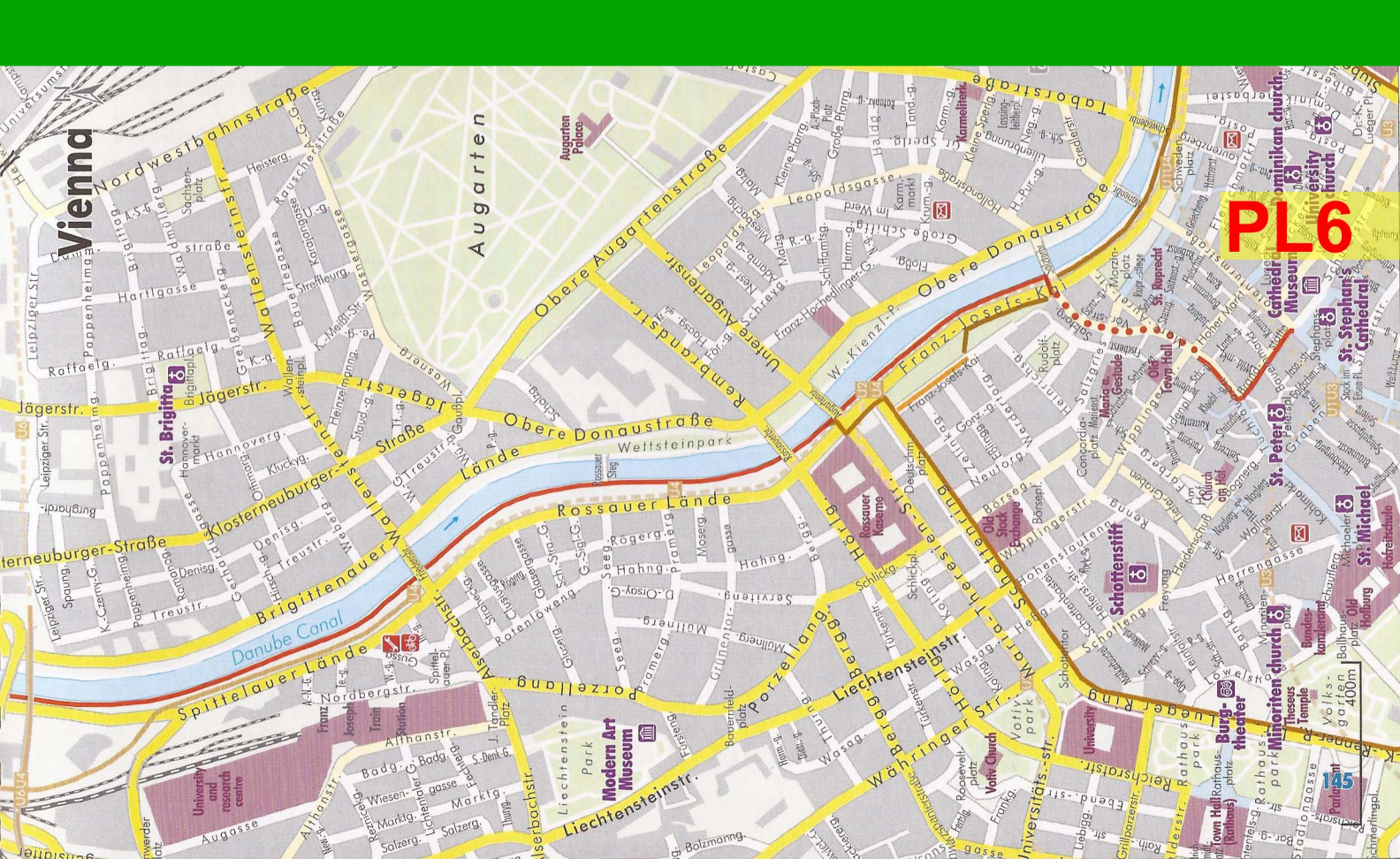
Brigitta Chapel

St. Thomas

St. Jakob

143

Waste Incinerator



Vienna

Augarten

PL6

St. Brigitta

Modern Art Museum

St. Peter's

St. Michael

Minoriten church

Burg-theater

Danube Canal

Oberer Donaukanal

Oberer Donaukanal

Wallersteingasse

Rossauer Lände

Rossauer Lände

Wallersteingasse

Wallersteingasse

Wallersteingasse

Wallersteingasse

Wallersteingasse

Wallersteingasse

Wallersteingasse

Wallersteingasse

Wallersteingasse

Wallersteingasse

Wallersteingasse

Wallersteingasse

Wallersteingasse

Wallersteingasse

Wallersteingasse

Wallersteingasse

Wallersteingasse

Wallersteingasse

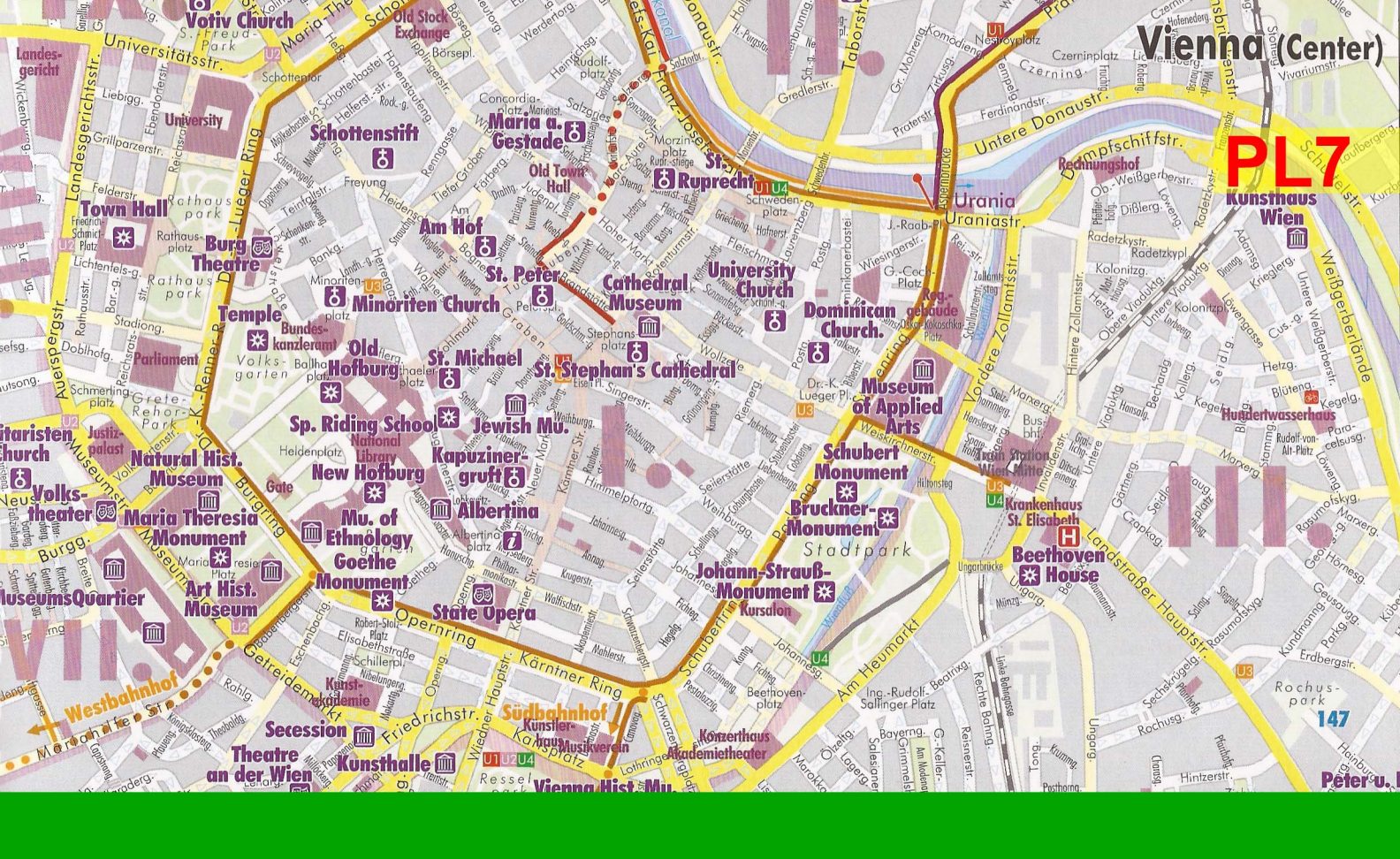
Wallersteingasse

Wallersteingasse

Wallersteingasse

Vienna (Center)

PL7
Kunsthau Wien



Votiv Church
Landesgericht

Universitätsstr.
Landesgericht

University
Schottenstift

Town Hall
Rathausplatz

Theatre
Rathausplatz

Temple
Bundeskanzleramt

Parliament
Reichsratsplatz

Natural Hist. Museum
Museumsquartier

Volks-theater
Museumsquartier

Maria Theresia Monument
Museumsquartier

Art Hist. Museum
Museumsquartier

Westbahnhof
Museumsquartier

Museumsquartier
Museumsquartier

Secession
Theatre an der Wien

Theatre an der Wien
Kunsthalle

Theatre an der Wien
Kunsthalle

Theatre an der Wien
Kunsthalle

Theatre an der Wien
Kunsthalle

Old Stock Exchange
Wollzeile

Schottenstift
Schottenring

Maria Theresia Monument
Ring

Am Hof
Am Hof

St. Peter
St. Peter

Minoriten Church
Minoritenplatz

Old Hofburg
Hofburg

Sp. Riding School
National Library

New Hofburg
Hofburg

Mu. of Ethnology
Museumsquartier

Goethe Monument
Museumsquartier

State Opera
Opernring

Opernring
Opernring

Opernring
Opernring

Opernring
Opernring

Opernring
Opernring

Opernring
Opernring

Opernring
Opernring

St. Michael
St. Michael

St. Michael
St. Michael

St. Michael
St. Michael

St. Michael
St. Michael

St. Michael
St. Michael

St. Michael
St. Michael

St. Michael
St. Michael

St. Michael
St. Michael

St. Michael
St. Michael

St. Michael
St. Michael

St. Michael
St. Michael

St. Michael
St. Michael

St. Michael
St. Michael

St. Michael
St. Michael

St. Michael
St. Michael

St. Michael
St. Michael

St. Michael
St. Michael

St. Michael
St. Michael

St. Peter
St. Peter

St. Peter
St. Peter

St. Peter
St. Peter

St. Peter
St. Peter

St. Peter
St. Peter

St. Peter
St. Peter

St. Peter
St. Peter

St. Peter
St. Peter

St. Peter
St. Peter

St. Peter
St. Peter

St. Peter
St. Peter

St. Peter
St. Peter

St. Peter
St. Peter

St. Peter
St. Peter

St. Peter
St. Peter

St. Peter
St. Peter

St. Peter
St. Peter

St. Peter
St. Peter

St. Peter
St. Peter

St. Peter
St. Peter

St. Peter
St. Peter

St. Peter
St. Peter

St. Peter
St. Peter

St. Peter
St. Peter

St. Peter
St. Peter

St. Peter
St. Peter

St. Peter
St. Peter

St. Peter
St. Peter

St. Peter
St. Peter

St. Peter
St. Peter

St. Peter
St. Peter

St. Peter
St. Peter

St. Peter
St. Peter

St. Peter
St. Peter

St. Peter
St. Peter

St. Peter
St. Peter

St. Peter
St. Peter

St. Peter
St. Peter

St. Peter
St. Peter

St. Peter
St. Peter

St. Peter
St. Peter

St. Peter
St. Peter

St. Peter
St. Peter

St. Peter
St. Peter

St. Peter
St. Peter

St. Peter
St. Peter

St. Peter
St. Peter

St. Peter
St. Peter

St. Peter
St. Peter

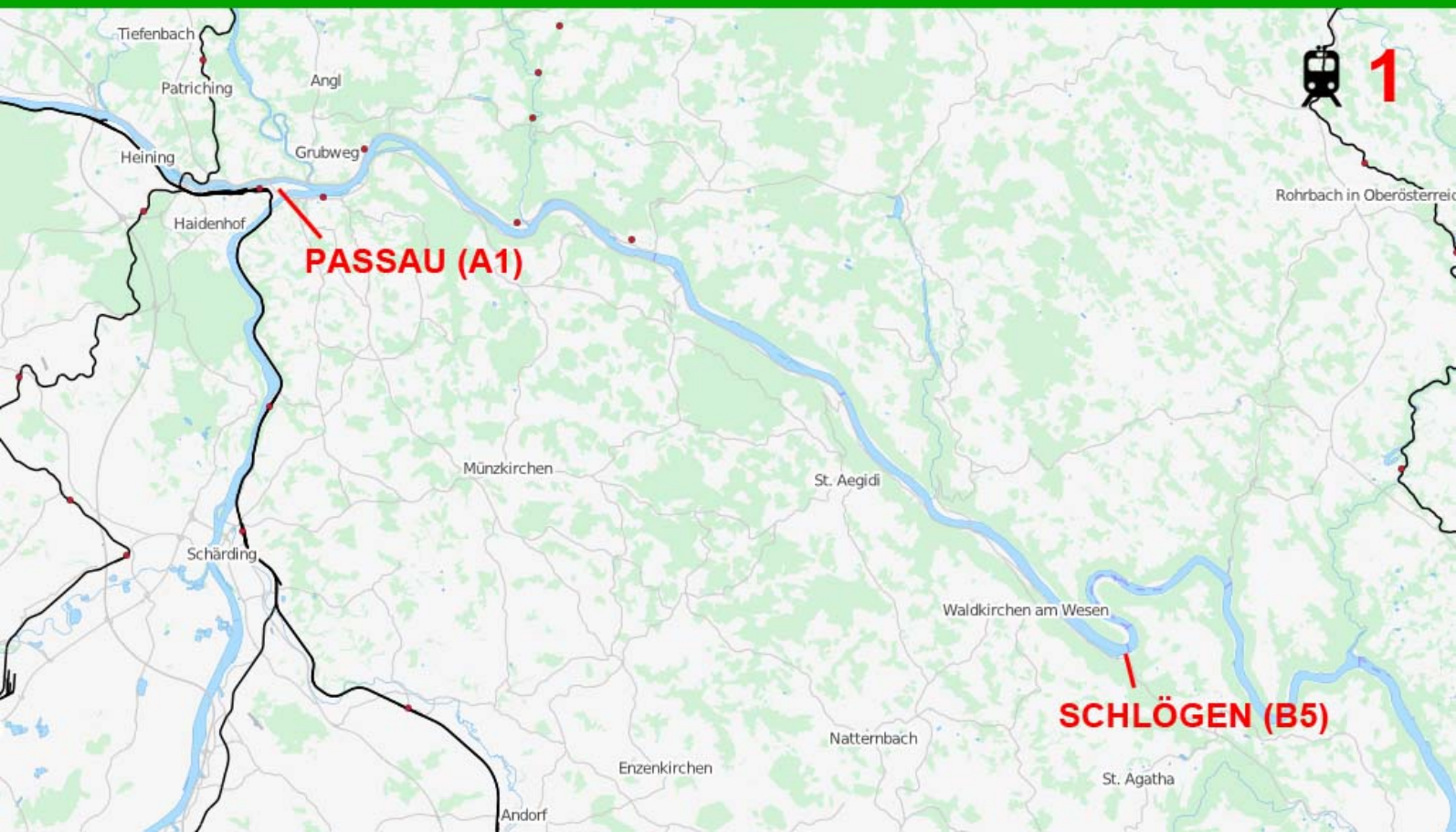
St. Peter
St. Peter

St. Peter
St. Peter

St. Peter
St. Peter

St. Peter
St. Peter

St. Peter
St. Peter



PASSAU (A1)

SCHLÖGEN (B5)



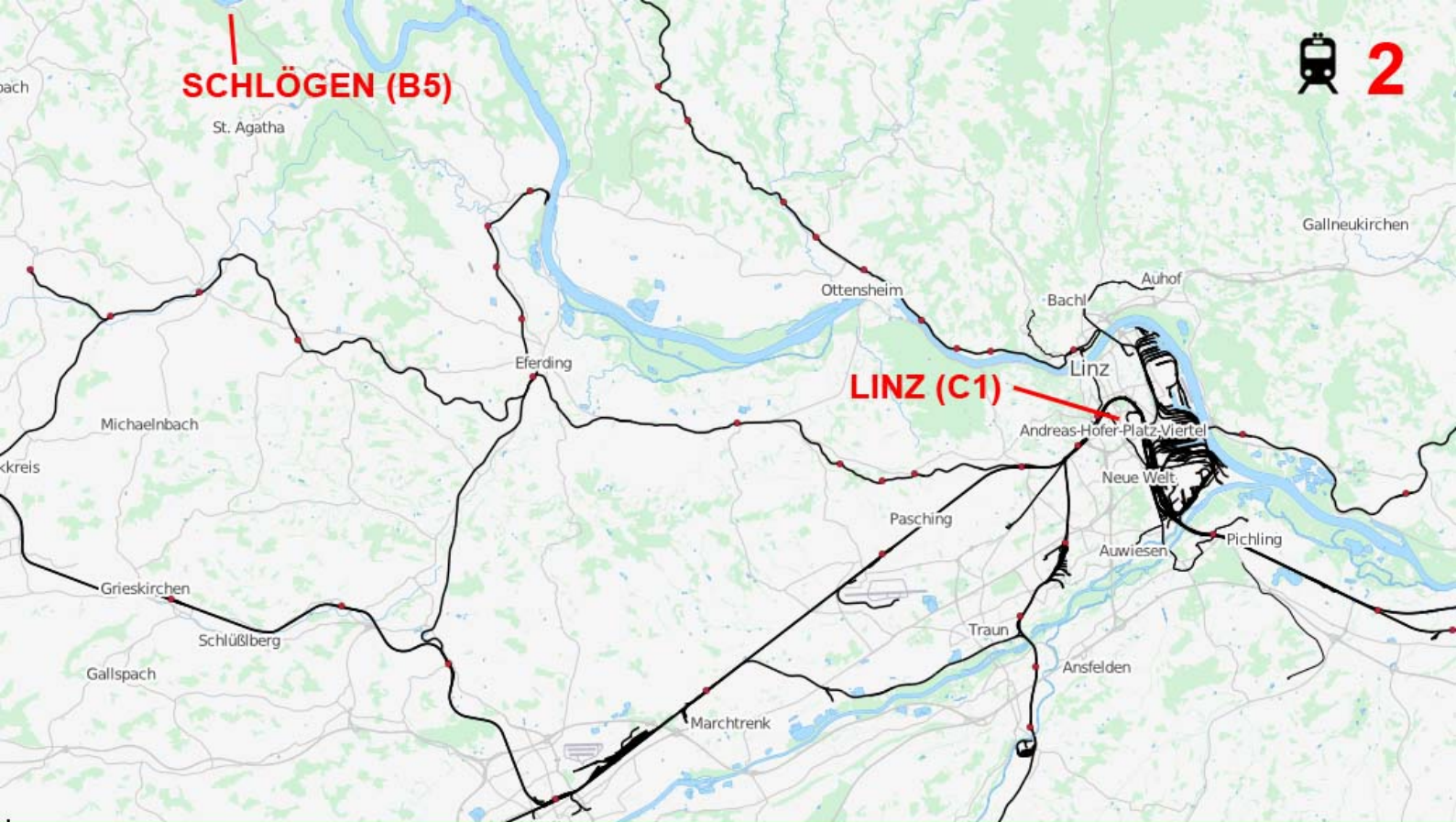
1

Rohrbach in Oberösterreich



SCHLÖGEN (B5)

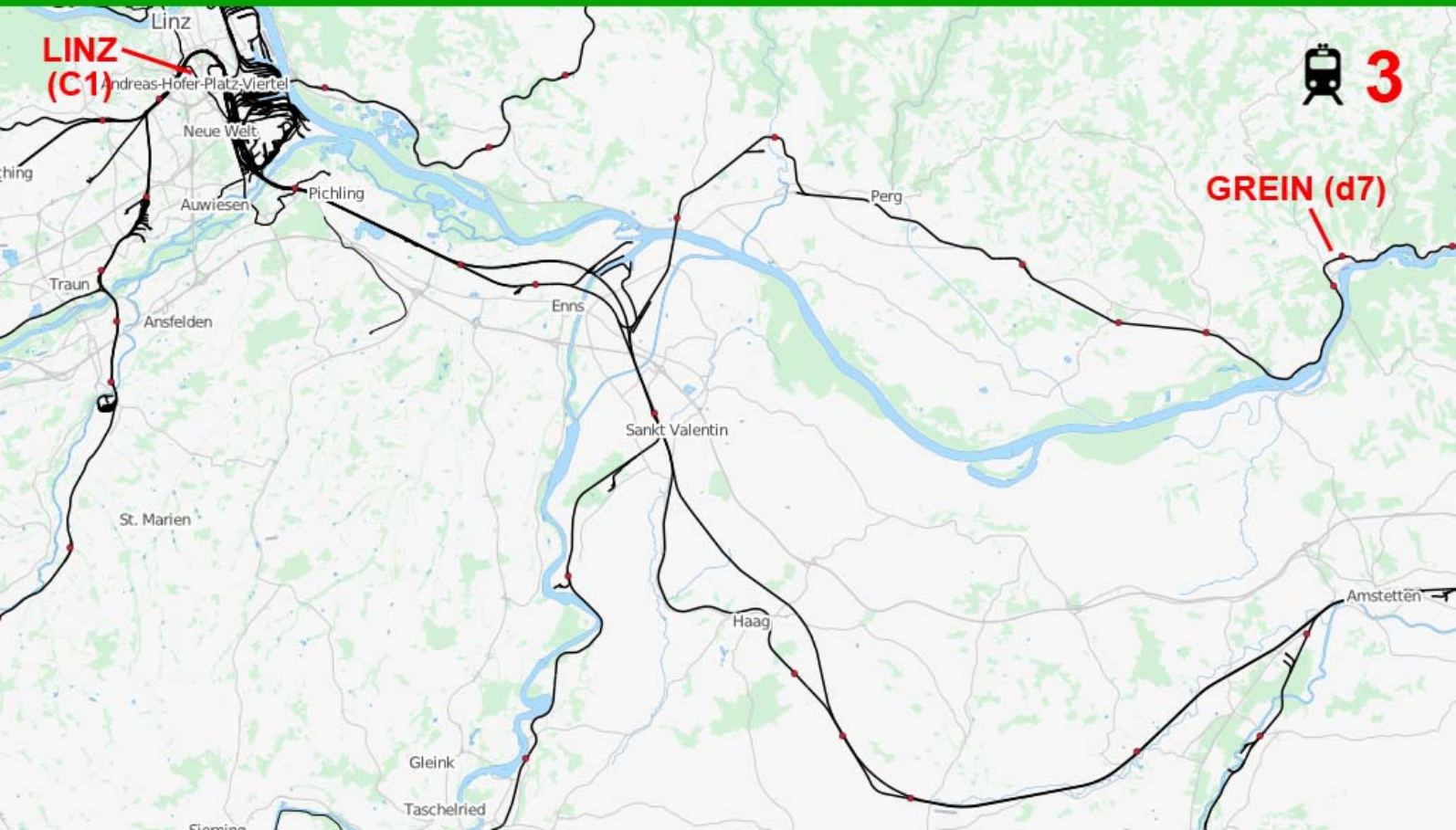
LINZ (C1)



**LINZ
(C1)**



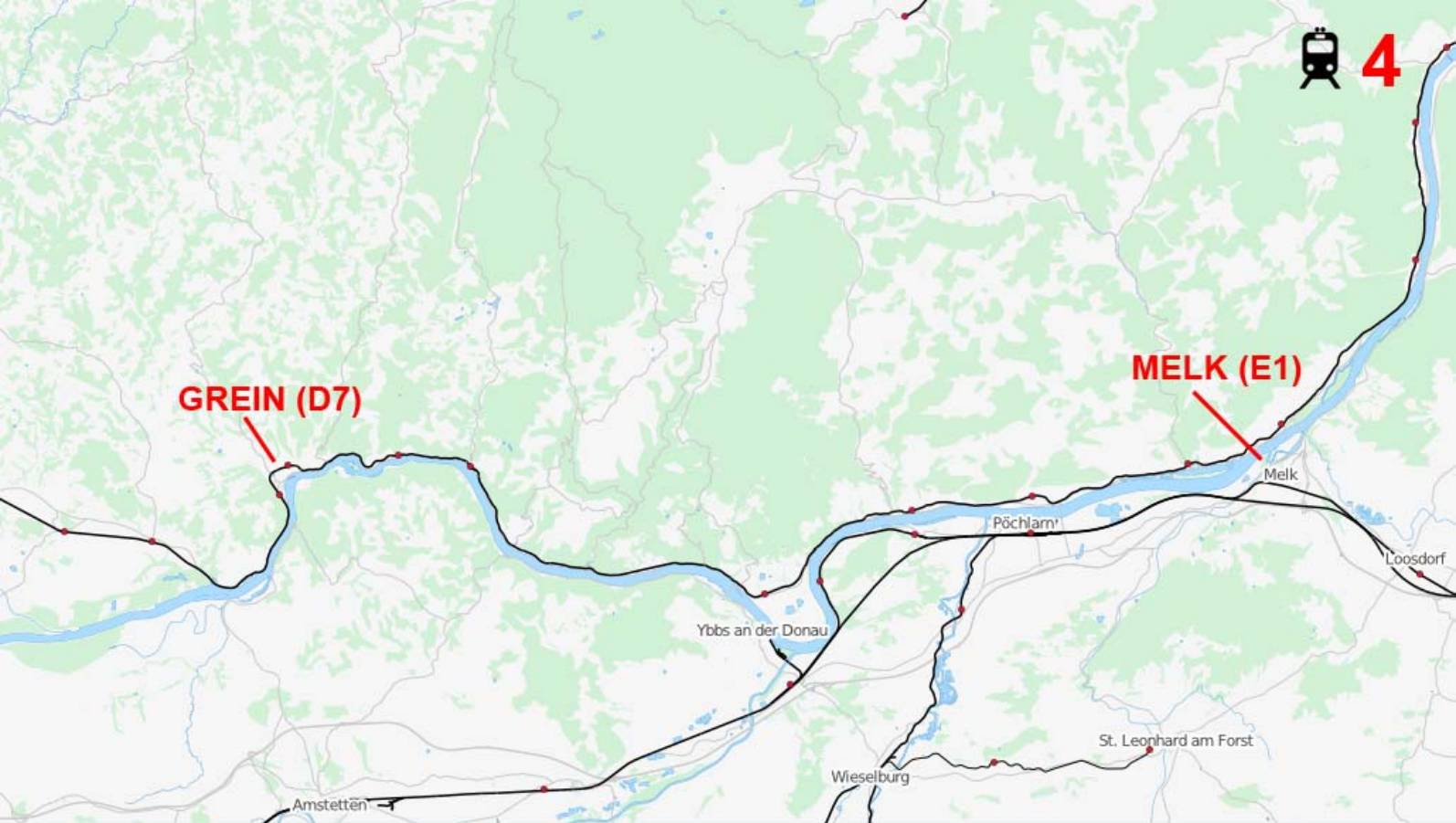
GREIN (d7)

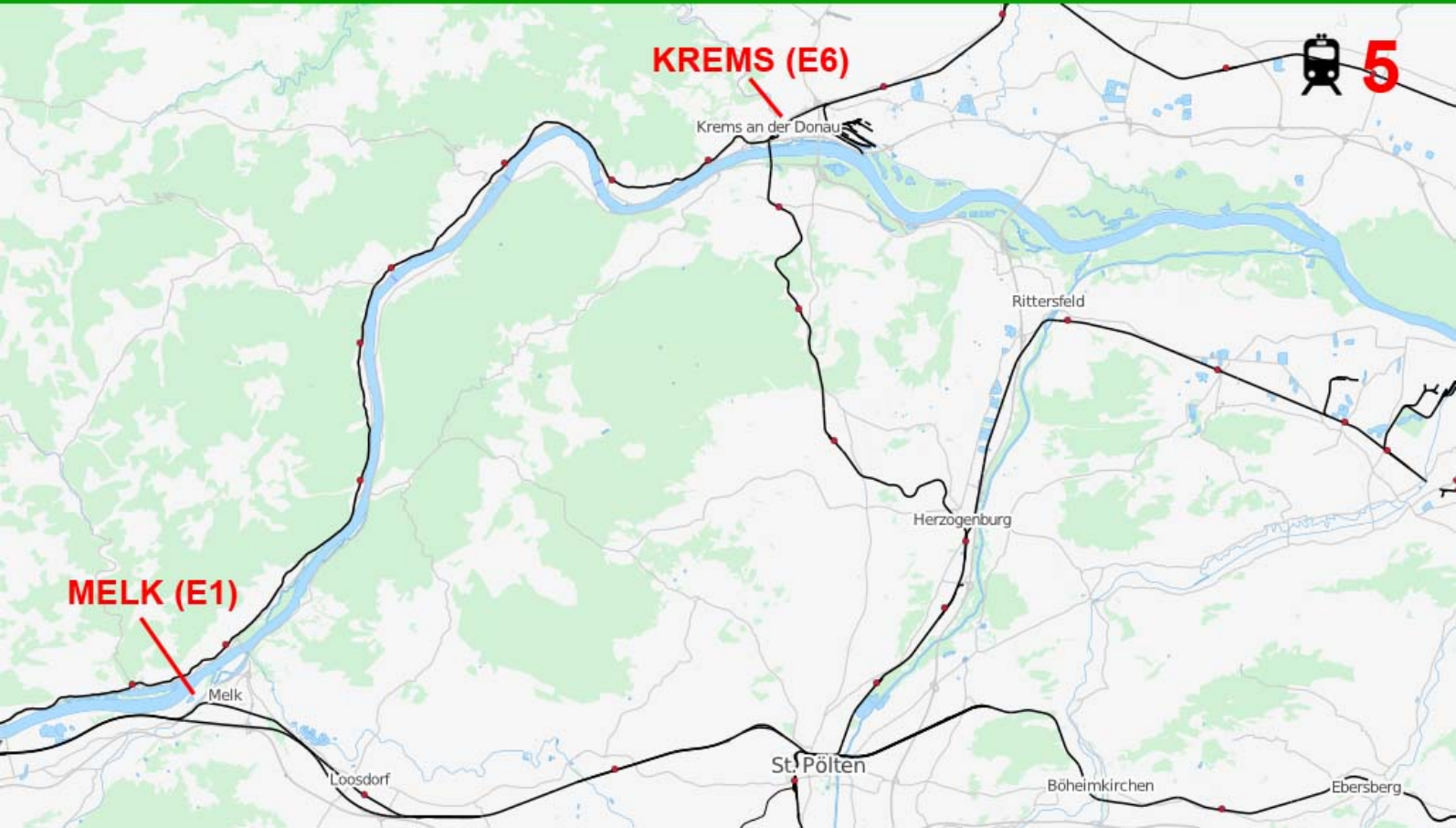




GREIN (D7)

MELK (E1)





KREMS (E6)

Krems an der Donau



MELK (E1)

Melk

Rittersfeld

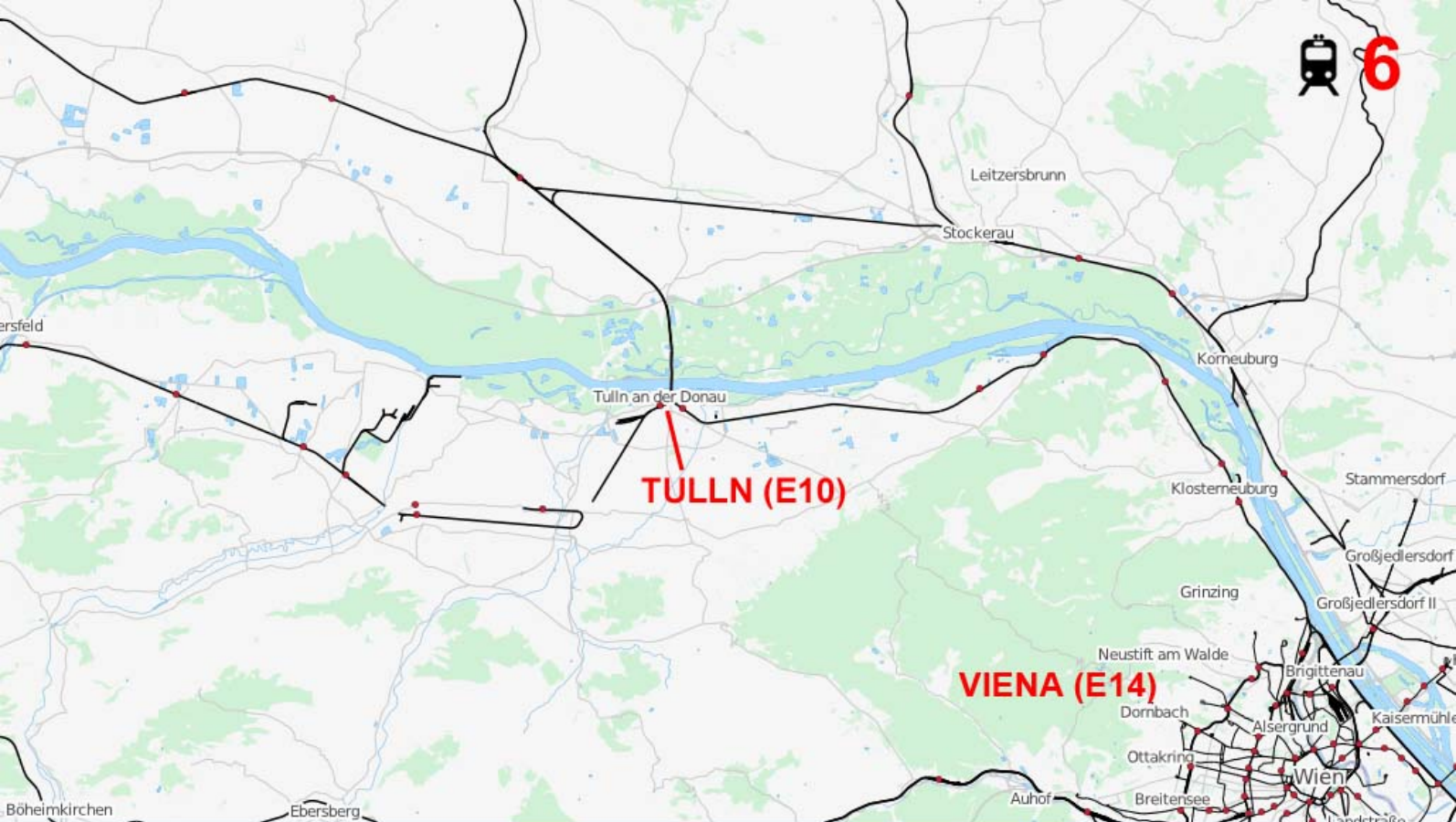
Herzogenburg

St. Pölten

Böheimkirchen

Ebersberg

Loosdorf



TULLN (E10)

VIENA (E14)

Boheimkirchen Ebersberg

Auhof Breitensee Wien Landstraße

ersfeld

Leitzersbrunn

Stockerau

Korneuburg

Tulln an der Donau

Klosterneuburg

Stammersdorf

Großjedlersdorf

Großjedlersdorf II

Grinzing

Neustift am Walde

Bngittenu

Dornbach

Alsergrund

Kaisermühle

Ottakring

Wien

Breitensee

Landstraße

NOTAS



- accurate topographical maps
- numerous area and city maps
- accurate route descriptions
- comprehensive accommodation guide
- all important telephone numbers
- extensive background information
- thoroughly researched, and regularly updated



Danube Bike Trail 2

Libro de ruta · De Passau a Viena

La ruta ciclista del Danubio entre Passau y Viena es el trayecto más conocido y deseado por los cicloturistas – y por una buena razón. Ninguna otra parte del río muestra una gama tan diversa de paisajes, lugares de interés cultural y sitios históricos. Tranquilos valles, fértiles llanuras, y líneas de empinados viñedos a orillas de uno de los grandes ríos de Europa, donde las bonitas granjas y abadías aparecen continuamente. El bucle del Danubio en Schlögen, la abadía de Melk y la romántica región de Wachau productora de vino, son solo algunos de los aspectos más destacados a lo largo de los 320 kilómetros de la ruta.

Esta guía del ciclista incluye mapas detallados de zonas rurales, muchas ciudades y pueblos, descripciones detalladas de la ruta, información sobre lugares de interés histórico y cultural, así como información general y lugares de descanso nocturno. La única cosa que esta guía no proporciona es una climatología perfecta, pero en este aspecto esperamos que solo encuentre sol agradable y un suave viento de cola.

